



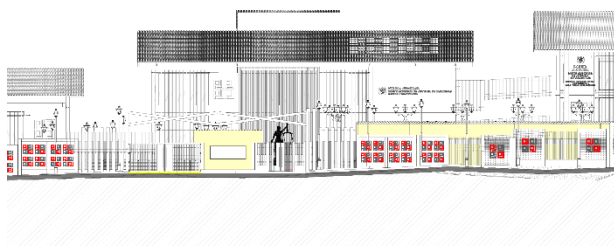
**PROYECTO:** "MEJORAMIENTO DE LOS SERVICIOS DE ADMINISTRACIÓN DE JUSTICIA DE LOS  
ÓRGANOS JURISDICCIONALES DE LA SEDE CENTRAL DE LA CORTE SUPERIOR DE JUSTICIA DE  
AMAZONAS, UBICADOS EN EL DISTRITO DE CHACHAPOYAS, PROVINCIA DE CHACHAPOYAS,  
DEPARTAMENTO DE AMAZONAS" CUI N° 2405725



# ANTEPROYECTO ARQUITECTÓNICO



## MEMORIA DESCRIPTIVA



**CHACHAPOYAS, 2025**



## ÍNDICE

MEMORIA DESCRIPTIVA – ANTEPROYECTO ARQUITECTÓNICO .....	4
I. INTRODUCCIÓN .....	4
II. ASPECTOS GENERALES .....	7
III. ANTECEDENTES Y DOCUMENTOS LEGALES DEL PROYECTO .....	7
IV. DATOS GENERALES DEL PROYECTO: .....	9
4.1. NOMBRE DEL PROYECTO: .....	9
4.2. UBICACIÓN GEOGRÁFICA: .....	9
4.3. UBICACIÓN ESPECÍFICA .....	9
4.3.1. LOCALIZACIÓN Y ENTORNO URBANO .....	9
4.3.2. ESTUDIO DEL LUGAR: .....	11
4.3.3. IMPACTO SOCIO ECONÓMICO: .....	19
4.3.4. ARQUITECTURA DEL ÁREA DE INFLUENCIA: .....	19
4.3.5. SITUACIÓN GEOGRÁFICA: .....	24
4.3.6. SITUACIÓN CLIMÁTICA: .....	26
4.3.6.1. MOVIMIENTO APARENTE DEL SOL: .....	26
4.3.6.2. TEMPERATURA: .....	28
4.3.6.3. HUMEDAD: .....	29
4.3.6.4. PRECIPITACIONES: .....	29
4.3.6.5. VIENTOS: .....	31
V. SITUACIÓN ACTUAL: .....	33
5.1. PROBLEMÁTICA DE LA INFRAESTRUCTURA JUDICIAL EN LA CORTE SUPERIOR DE JUSTICIA DE AMAZONAS .....	33
VI. CONCEPTUALIZACIÓN DEL PROYECTO .....	34
6.1. IDEA RECTORA: .....	36
6.2. ASPECTO FORMAL .....	37
6.2.1. EMPLAZAMIENTO .....	39
6.2.2. ESPACIALIDAD .....	42
6.2.3. CIRCULACIONES .....	43
6.3. ASPECTO FUNCIONAL .....	45
VII. PROGRAMA ARQUITECTÓNICO .....	47
VIII. PLANTEAMIENTO ARQUITECTÓNICO .....	50
8.1. CRITERIO DE DISEÑO: .....	50
IX. ANEXO A: MANUAL DE SEGURIDAD FÍSICA DEL PODER JUDICIAL .....	82



**PROYECTO:** “MEJORAMIENTO DE LOS SERVICIOS DE ADMINISTRACIÓN DE JUSTICIA DE LOS  
ÓRGANOS JURISDICCIONALES DE LA SEDE CENTRAL DE LA CORTE SUPERIOR DE JUSTICIA DE  
AMAZONAS, UBICADOS EN EL DISTRITO DE CHACHAPOYAS, PROVINCIA DE CHACHAPOYAS,  
DEPARTAMENTO DE AMAZONAS” CUI N° 2405725

---



PODER JUDICIAL  
DEL PERÚ

X.	ANEXO B: ZONIFICACIÓN DEL PLANTEAMIENTO GENERAL .....	83
XI.	ANEXO C: ZONIFICACIÓN DE MÓDULOS .....	84



## **MEMORIA DESCRIPTIVA – ANTEPROYECTO ARQUITECTÓNICO**

**PROYECTO : “MEJORAMIENTO DE LOS SERVICIOS DE ADMINISTRACIÓN DE JUSTICIA DE LOS ÓRGANOS JURISDICCIONALES DE LA SEDE CENTRAL DE LA CORTE SUPERIOR DE JUSTICIA DE AMAZONAS, UBICADOS EN EL DISTRITO DE CHACHAPOYAS, PROVINCIA DE CHACHAPOYAS, DEPARTAMENTO DE AMAZONAS” CUI N° 2405725**

### **I. INTRODUCCIÓN**

La presente **Memoria Descriptiva de la especialidad de Arquitectura** forma parte del **Expediente Técnico del Proyecto: “Mejoramiento de los servicios de administración de justicia de los órganos jurisdiccionales de la sede central de la Corte Superior de Justicia de Amazonas, ubicados en el distrito de Chachapoyas, provincia de Chachapoyas, departamento de Amazonas”, CUI N° 2405725**. El documento tiene como finalidad exponer en detalle los fundamentos técnicos, conceptuales y normativos que orientan el diseño arquitectónico de la nueva sede judicial, destacando su importancia en la mejora del servicio de justicia en la región y asegurando que la propuesta cumpla con los más altos estándares de funcionalidad, seguridad y representatividad institucional.

Este proyecto nace de la necesidad de superar las limitaciones de la infraestructura judicial existente, que en la actualidad presenta deficiencias críticas tales como espacios inadecuados, ambientes alquilados sin condiciones mínimas de habitabilidad, carencia de circulaciones diferenciadas entre usuarios y personal, y ausencia de un lenguaje arquitectónico que proyecte institucionalidad y confianza en la administración de justicia. La Corte Superior de Justicia de Amazonas, cuya sede principal se ubica en la ciudad de Chachapoyas, requiere de un edificio que no solo resuelva las carencias funcionales, sino que también represente un hito urbano en la ciudad, reforzando la presencia del Poder Judicial en la región y contribuyendo a consolidar su imagen institucional.

#### **Cumplimiento normativo y directrices de diseño**

En concordancia con los lineamientos establecidos por el Poder Judicial y las normas técnicas vigentes en el país, el diseño arquitectónico del proyecto ha sido elaborado cumpliendo rigurosamente lo dispuesto en el **Reglamento Nacional de Edificaciones (RNE vigente)**, así como en la **Directiva N° 001-2013-P-PJ “Lineamientos para la estandarización de la infraestructura en los locales institucionales del Poder Judicial”**, aprobada mediante Resolución Administrativa N° 126-2013-P/PJ.

El Reglamento Nacional de Edificaciones asegura que la infraestructura proyectada cumpla con parámetros de seguridad estructural, accesibilidad universal, funcionalidad y eficiencia en el uso de recursos, mientras que la Directiva N° 001-2013-P-PJ establece criterios específicos para la infraestructura judicial, tales como:

- **Circulaciones diferenciadas**, que permitan un flujo ordenado y seguro entre usuarios, personal jurisdiccional y administrativos.





- **Jerarquía espacial**, con ambientes claramente definidos de acuerdo a su función jurisdiccional, administrativa o de atención al público.
- **Seguridad y evacuación**, con rutas claramente establecidas, señalización adecuada y cumplimiento de normas de protección civil.
- **Identidad institucional**, garantizando que la edificación proyecte solidez, transparencia y modernidad, atributos esenciales de un edificio de justicia.

### Condiciones físicas y contexto urbano

El predio destinado al proyecto se ubica en el **sector San Juan de la ciudad de Chachapoyas**, con un área de **15,195.906 m<sup>2</sup> (1.5195 ha)** inscrita en la partida registral N° 11023331. El terreno presenta una topografía ondulada con una pendiente promedio del 8% y un desnivel aproximado de 16 metros, condiciones que han sido determinantes para la definición del emplazamiento y la volumetría arquitectónica. El área se encuentra colindante con la carretera Chachapoyas – Aeropuerto y cuenta con accesibilidad mediante diversas rutas urbanas.

Asimismo, se han considerado las particularidades **climáticas y ambientales de Chachapoyas**, caracterizada por un clima templado subhúmedo, con temperaturas que fluctúan entre los 11 °C y 22 °C, alta humedad relativa y precipitaciones estacionales. Estas condiciones influyen directamente en las soluciones arquitectónicas adoptadas, tales como: la definición de cubiertas inclinadas con un 30% de pendiente para evacuar eficientemente el agua de lluvia; la orientación de los bloques para aprovechar iluminación y ventilación natural; y el uso de sistemas pasivos de confort térmico que reducen el consumo energético y los costos de mantenimiento.

El diseño también responde a la **identidad urbana y cultural de Chachapoyas**, ciudad que conserva una trama colonial en su centro histórico, con casonas tradicionales articuladas alrededor de patios centrales. Inspirándose en esta tipología, la propuesta arquitectónica incorpora espacios públicos y áreas de encuentro que fortalecen la relación entre la población y la institución, contribuyendo a la transparencia y cercanía del sistema de justicia con la ciudadanía.

### Concepto arquitectónico

La **idea rectora** del proyecto se centra en tres valores fundamentales: **Transparencia, Agilidad e Institucionalidad**.

- **Transparencia**: se materializa en la integración de espacios públicos y áreas de interacción ciudadana, que promueven la cercanía entre la población y la administración de justicia.
- **Agilidad**: se refleja en la organización funcional y moderna de los ambientes, con circulaciones claras y diferenciadas que permiten un flujo ordenado y eficiente de usuarios, personal judicial y administrativo.
- **Institucionalidad**: se proyecta en la volumetría monumental y sobria de la edificación, en el uso de líneas arquitectónicas limpias y en la integración de materiales que transmiten solidez y representatividad.

El conjunto arquitectónico está conformado por **módulos especializados**, que agrupan de manera ordenada los diferentes órganos jurisdiccionales, áreas administrativas, servicios auxiliares y espacios complementarios. Entre ellos destacan los módulos destinados a juzgados penales y de familia, juzgados civiles y laborales, áreas administrativas, salas de conferencias, unidades de la PNP y carceletas, así como estacionamientos, áreas exteriores y zonas de servicios complementarios. Esta



organización modular permite una adecuada jerarquización de los espacios y asegura la flexibilidad del conjunto para atender futuras demandas institucionales.

### **Funcionalidad, seguridad y confort**

La propuesta arquitectónica busca garantizar ambientes confortables, seguros y funcionales, incorporando criterios de accesibilidad universal, señalización estandarizada y sistemas de evacuación claramente definidos. Los espacios han sido diseñados para optimizar la iluminación y ventilación natural, reducir la dependencia de sistemas artificiales y mejorar la eficiencia energética del edificio.

Se ha prestado especial atención a la **seguridad de los usuarios y del personal**, con circulaciones diferenciadas que evitan la interferencia entre flujos, accesos controlados a zonas restringidas y cumplimiento de las normas de seguridad del Poder Judicial. Además, se han considerado soluciones constructivas adaptadas al clima de Chachapoyas, con materiales adecuados para soportar la humedad, las lluvias estacionales y las variaciones térmicas propias de la zona andina.

### **Proyección institucional y urbana**

Más allá de su funcionalidad, la nueva sede judicial de la Corte Superior de Justicia de Amazonas se concibe como un **referente urbano e institucional**. Su presencia arquitectónica busca consolidarse como un símbolo de modernidad y confianza, contribuyendo a elevar la percepción ciudadana sobre el sistema de justicia y generando un impacto positivo en la imagen institucional del Poder Judicial en la región.

De esta manera, la propuesta no solo atiende las necesidades operativas de la administración de justicia, sino que también aporta valor social, cultural y urbano, fortaleciendo el vínculo entre la institución y la población.

En conclusión, esta **Memoria Descriptiva de Arquitectura** expone el sustento técnico, normativo y conceptual que da forma al proyecto, asegurando que la futura sede de la Corte Superior de Justicia de Amazonas sea una infraestructura eficiente, segura, accesible y representativa, acorde a las exigencias del Reglamento Nacional de Edificaciones y de la Directiva N° 001-2013-P-PJ, y capaz de responder a los retos de la administración de justicia en el siglo XXI.



## **II. ASPECTOS GENERALES**

El presente Proyecto “MEJORAMIENTO DE LOS SERVICIOS DE ADMINISTRACIÓN DE JUSTICIA DE LOS ÓRGANOS JURISDICCIONALES DE LA SEDE CENTRAL DE LA CORTE SUPERIOR DE JUSTICIA DE AMAZONAS, UBICADOS EN EL DISTRITO DE CHACHAPOYAS, PROVINCIA DE CHACHAPOYAS, DEPARTAMENTO DE AMAZONAS” CUI N° 2405725, se ha desarrollado de acuerdo al Reglamento Nacional de Edificaciones, de igual manera se ha tomado en cuenta la directiva 001-2013-P.P.J.

Debido a las características del Proyecto se programó inicialmente un reconocimiento Del terreno, para evaluar y tomar contacto con las condicionantes físicas existentes. Se tomó en consideración las características geográficas, topográficas, climáticas, accesibilidad; así como las condicionantes técnicas y de operatividad de las instalaciones a proyectar. Con la finalidad de asegurar dentro de lo posible la vida útil, calidad y confort de dicha infraestructura.

El proyecto se ha concebido para brindar mejores condiciones del servicio a los usuarios, en ambientes adecuados, atención oportuna y cumplimiento de los plazos procesales lo que redundará en incrementar significativamente la imagen del poder judicial, este proyecto cuenta con un área de 15,195.906m<sup>2</sup>. o 1.5195 has.

## **III. ANTECEDENTES Y DOCUMENTOS LEGALES DEL PROYECTO**

- La corte Superior de Justicia de Amazonas, fue creada por Ley N° 9397, el 19 de diciembre del año 1935, señalando su sede en la ciudad de Chachapoyas, provincia de Chachapoyas, región Amazonas, al ser enviada la Ley al Poder Ejecutivo ésta fue observada, por lo que el Congreso insistiendo en ella lo promulga el 02 de noviembre de 1936. Sin embargo, esta Corte Superior recién se implementa e instala el 20 de agosto de 1942.
- Con fecha 05 de febrero del año 2007, mediante OFICIO N° 011-2007- OPI- PJ, la OPI del Poder Judicial, señala que ha reevaluado el PIP denominado: “CONSTRUCCIÓN DE LA NUEVA SEDE DE LA CORTE SUPERIOR DE JUSTICIA DE AMAZONAS”, SNIP N° 1916 (CUI N° 2002605), el mismo que ha sido actualizado a nivel de Perfil, recomendando el desarrollo de los estudios a nivel de Pre factibilidad, presentado un monto de inversión S/ 2,864,854.00 (Dos Millones Ochocientos Sesenta y Cuatro Mil Ochocientos Cincuenta y Cuatro con 00/100 Soles), que a la fecha el mismo se encuentra viable y con registro en la fase de inversión, habiéndose formulado dicho estudio en el marco de la normatividad del SNIP.
- Mediante RESOLUCIÓN ADMINISTRATIVA DE LA PRESIDENCIA DEL PODER JUDICIAL N° 126-2013-P/PJ, de fecha 19 de abril del año 2013, se aprueba la directiva N° 001-2013-P-PJ, denominado: “Lineamientos para la estandarización de la infraestructura en los Locales Institucionales del Poder Judicial”.
- Con fecha 01 de abril del año 2014, la UF de la CSJ Amazonas realiza el registro en el banco de Proyectos (Según SNIP) del proyecto de Inversión denominado: “MEJORAMIENTO DE LOS SERVICIOS DE ADMINISTRACIÓN DE JUSTICIA DE LOS ÓRGANOS JURISDICCIONALES DE LA SEDE CENTRAL DE LA CORTE SUPERIOR DE JUSTICIA DE AMAZONAS, UBICADOS EN EL DISTRITO DE CHACHAPOYAS, PROVINCIA DE CHACHAPOYAS, DEPARTAMENTO DE AMAZONAS” CUI N° 2405725, habiéndose



aprobado el estudio de Preinversión a nivel de Perfil el 12 de mayo del año 2014, mediante el OFICIO N° 066-2014-OPI-PJ; Asimismo mediante OFICIO N° 202-2015-GP-GG/PJ, de fecha 12 de agosto del año 2015, se aprueba el estudio de Factibilidad del proyecto por un monto de inversión de S/ 12,750,284.00 (Doce Millones Setecientos Cincuenta Mil Doscientos Ochenta y Cuatro con 00/100 Soles), registrando como Unidad Ejecutora a la Gerencia general del poder Judicial.

- Mediante Decreto Legislativo N° 1252, de fecha 30 de noviembre del año 2016 (publicado el 01 de diciembre del año 2016), crea el Sistema Nacional de Programación Multianual y Gestión de Inversiones y deroga la ley N° 27293, Ley del Sistema Nacional de Inversión pública (SNIP). Mediante Decreto Legislativo N° 1432, de fecha 15 de setiembre del año 2018 (publicado el 16 de setiembre del año 2018), mediante el cual modifica el D.L. N° 1252.
- Mediante INFORME N° 006-2019-UF-CSJAM/PJ, de fecha 18 de marzo del año 2019, se dispone la deshabilitación del PIP denominado: “MEJORAMIENTO DE LOS SERVICIOS DE ADMINISTRACIÓN DE JUSTICIA DE LOS ÓRGANOS JURISDICCIONALES DE LA SEDE CENTRAL DE LA CORTE SUPERIOR DE JUSTICIA DE AMAZONAS, UBICADOS EN EL DISTRITO DE CHACHAPOYAS, PROVINCIA DE CHACHAPOYAS, DEPARTAMENTO DE AMAZONAS” CUI N° 2405725, habiendo transcurrido un periodo mayor a 03 años y en cumplimiento del plazo establecido en el D.L. 1432, para continuar con las etapas subsiguientes en las inversiones públicas, se procedió a deshabilitar, ya que según se puede evidenciar en el registro del aplicativo del banco de Inversiones, no existió ninguna intervención para la etapa de elaboración del Expediente Técnico.
- Habiendo realizado la Migración en el aplicativo del banco de Inversiones del SNIP al INVIERTE.PE, se puede evidenciar que dicha viabilidad ha sido retirada y ha sido retrotraída a la etapa de formulación y evaluación, toda vez que los parámetros considerados han variado significativamente para el presente proyecto.
- Con Fecha 09 de abril del año 2019, el Gobierno Regional Amazonas, por medio de su Gobernador Regional y la Corte Superior de Justicia de Amazonas por medio de su presidente, suscriben el Acta de Entrega y Recepción del Predio, ubicado en el Sector San Juan, con una extensión de 1.6671 ha, inscrito en la Partida Registral N° 11023331 de la oficina registral de Chachapoyas de la Zona Registral N° II – Sede Chiclayo.
- Mediante OFICIO N°489-2019-G.R.AMAZONAS/SG, de fecha 16 de diciembre de 2019, el Secretario General del Gobierno Regional Amazonas, hace llegar la RESOLUCIÓN EJECUTIVA REGIONAL N° 630- 2019-GOBIERNO REGIONAL AMAZONAS/GR, de fecha 16 de diciembre de 2019, mediante el cual aprueba la TRANSFERENCIA PREDIAL GRATUITA ENTRE ENTIDADES PÚBLICAS del predio ubicado en el sector San Juan, inscrito en la partida registral N°11023331, consistente en 1.5196 ha.
- Mediante Orden de Servicio N° 03006-2020-S de fecha 04 de diciembre del año 2020, la Corte superior de Justicia de Amazonas, contrata el servicio de Mecánica de Suelos para la Actualización del estudio de Preinversión a nivel de Perfil del proyecto de Inversión: “MEJORAMIENTO DE LOS SERVICIOS DE ADMINISTRACIÓN DE JUSTICIA DE LOS ÓRGANOS JURISDICCIONALES DE LA SEDE CENTRAL DE LA CORTE SUPERIOR DE JUSTICIA DE AMAZONAS, UBICADOS EN EL DISTRITO DE CHACHAPOYAS,



PROVINCIA DE CHACHAPOYAS, DEPARTAMENTO DE AMAZONAS” CUI N° 2405725, en el predio ubicado en el sector San Juan, inscrito en la partida registral N°11023331.

- Mediante Asiento B0002 de la partida registral N° registral N°11023331, de fecha 08 de abril del año 2022, La CSJ Amazonas mediante la anotación de Inscripción solicita el cambio de uso del predio ubicado en el Sector San Juan inscrito en la partida registral N°11023331, para el cambio de predio Rústico a urbano.
- Con fecha 25 de abril del año 2022, mediante Inscripción de Registro de Predios U.C. 027794 – Sector San Juan – Chachapoyas, se realiza el Registro de propiedad de inmueble, en virtud del certificado de Parámetros Urbanísticos y Edificaciones N° 018-2022-MPCH-GUT, de fecha 04 de abril de 2022, suscrito por el gerente de Urbanismo y Transporte de la municipalidad Provincial de Chachapoyas, mediante el cual procede al cambio de uso del predio en la partida electrónica N°11023331 a Urbano.

#### IV. DATOS GENERALES DEL PROYECTO:

##### 4.1. NOMBRE DEL PROYECTO:

“MEJORAMIENTO DE LOS SERVICIOS DE ADMINISTRACIÓN DE JUSTICIA DE LOS ÓRGANOS JURISDICCIONALES DE LA SEDE CENTRAL DE LA CORTE SUPERIOR DE JUSTICIA DE AMAZONAS, UBICADOS EN EL DISTRITO DE CHACHAPOYAS, PROVINCIA DE CHACHAPOYAS, DEPARTAMENTO DE AMAZONAS” CUI N° 2405725

##### 4.2. UBICACIÓN GEOGRÁFICA:

PREDIO: SAN JUAN.  
CIUDAD: CHACHAPOYAS  
DISTRITO: CHACHAPOYAS  
PROVINCIA: CHACHAPOYAS  
DEPARTAMENTO:AMAZONAS

##### 4.3. UBICACIÓN ESPECÍFICA

###### 4.3.1. LOCALIZACIÓN Y ENTORNO URBANO

El proyecto está propuesto sobre un terreno con área de: 15,195.906 m<sup>2</sup> y un perímetro de 596.92 ml. el cual está inscrito en la partida registral N°11023331.

###### Linderos:

###### LINDEROS Y MEDIDAS PERIMETRICAS:

**Por el frente principal (ESTE): LADO  $\overline{P_1 \rightarrow P_2 \rightarrow P_3 \rightarrow P_4}$**

Colinda con la carretera Chachapoyas - Aeropuerto; en una línea quebrada de tres (03) tramos consecutivos, con una longitud total de 254.02 metros; que partiendo del vértice P1, se tienen las siguientes medidas:

- **Tramo 01:** 57.91 metros, del vértice  $P_1$  al  $P_2$  y un ángulo en el vértice  $P_1$  de 56°41'12”.
- **Tramo 02:** con 32.03 metros, del vértice  $P_2$  al  $P_3$  y un ángulo en el vértice  $P_2$  de 179°59'20”.





- **Tramo 03:** con 164.08 metros, del vértice  $P_3$  al  $P_4$  y un ángulo en el vértice  $P_3$  de  $179^{\circ}57'27''$ .

**Entrando a la derecha (--): LADO  $\overline{P_4 \rightarrow P_5}$**

Colinda con propiedad de la municipalidad provincial de Chachapoyas; en un tramo en línea recta, con una longitud de 20.79 metros.

- En Línea recta entre los vértices del  $P_4$  al  $P_5$ , con 20.79 metros, y un ángulo en el vértice  $P_4$  de  $90^{\circ}40'5''$ .

**Por el fondo (NORTE): LADO  $\overline{P_5 \rightarrow P_6 \rightarrow P_7}$**

Colinda con la trocha carrozable Chachapoyas - aeropuerto; en dos tramos en línea recta, con una longitud de 205.67 metros.

- En Línea recta entre los vértices del  $P_5$  al  $P_6$ , con 85.16 metros, y un ángulo en el vértice  $P_5$  de  $116^{\circ}51'44''$ .
- En Línea recta entre los vértices del  $P_6$  al  $P_7$ , con 120.61 metros, y un ángulo en el vértice  $P_6$  de  $170^{\circ}27'51''$ .

**Entrando a la izquierda (SUR): LADO  $\overline{P_7 \rightarrow P_1}$**

Colinda con la propiedad de la comunidad campesina del distrito de Huancas; en un tramo en línea recta, con una longitud de 116.34 metros.

- En Línea recta entre los vértices del  $P_7$  al  $P_1$  con 116.34 metros, y un ángulo en el vértice  $P_7$  de  $105^{\circ}27'19''$ .

DATOS DE COORDENADAS UTM DATUM WGS84					
VERTICE	LADO	DIST.	ANGULO	ESTE	NORTE
P1	P1 - P2	57.91	$56^{\circ}41'12''$	182010.957	9312634.489
P2	P2 - P3	32.03	$179^{\circ}59'20''$	182061.688	9312662.419
P3	P3 - P4	164.08	$179^{\circ}57'27''$	182089.751	9312677.862
P4	P4 - P5	20.79	$90^{\circ}40'5''$	182233.564	9312756.865
P5	P5 - P6	85.16	$116^{\circ}51'44''$	182243.786	9312738.761
P6	P6 - P7	120.61	$170^{\circ}22'51''$	182196.552	9312667.903
P7	P7 - P1	116.34	$105^{\circ}27'19''$	182113.824	9312580.135

Area: 15195.906 m<sup>2</sup>  
Area: 1.5195906 ha  
Perimetro: 596.92 ml





## 4.3.2. ESTUDIO DEL LUGAR:

### 4.3.2.1. ENTORNO

El área de estudio se encuentra ubicada en la carretera Chachapoyas-Aeropuerto (margen derecho - debajo del cruce entre la carretera al Distrito de Huancas y la carretera al Aeropuerto, y en la margen izquierda – sobre la carretera al Aeropuerto; con terminación en punta); Sector San Juan, Distrito y Provincia de Chachapoyas, Departamento de Amazonas.

Img. 01 ubicación del dep. de Amazonas



Img. 02 departamento de Amazonas



Img. 03 provincia de Chachapoyas



● Ciudad de  
Chachapoyas

Distritos de la  
provincia de  
Chachapoyas

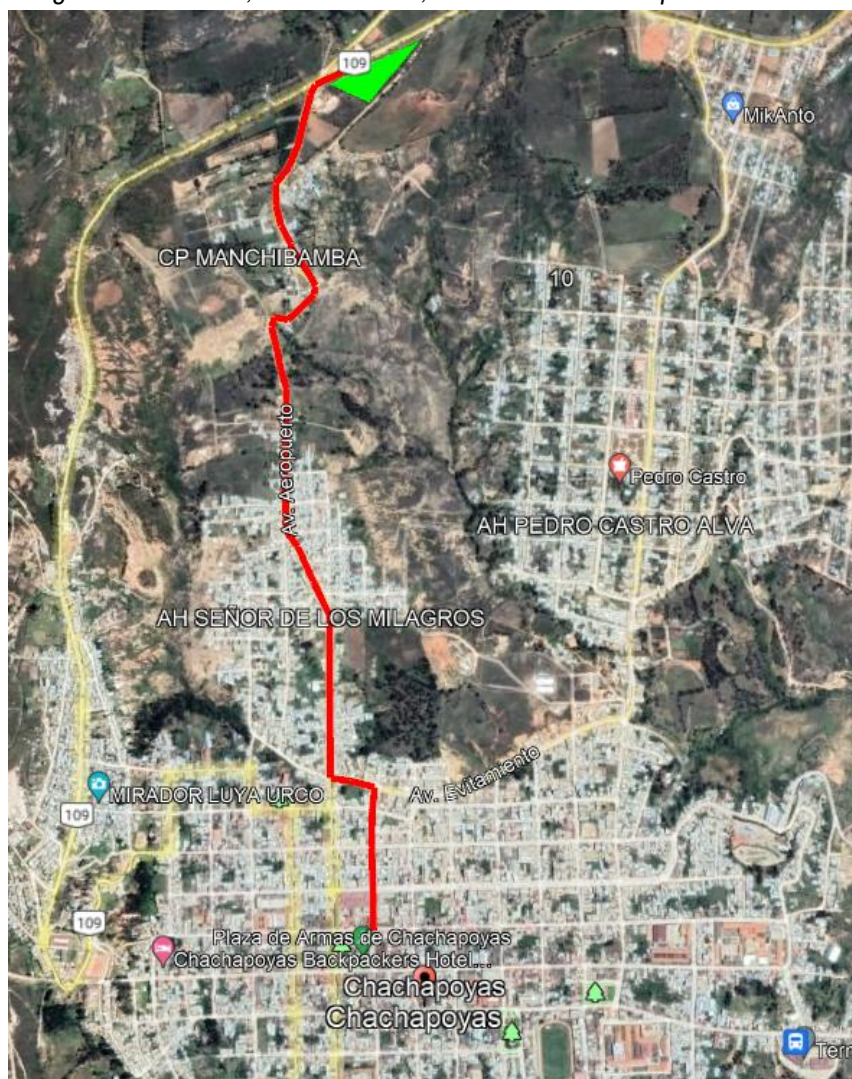
Imagen 03: Provincia de  
Chachapoyas

#### 4.3.2.2. ACCESIBILIDAD:

##### Ruta N°1:

El acceso a partir de la Plaza de Armas de la Ciudad de Chachapoyas es siguiendo el Jirón Grau desde el cruce de éste con el Jirón Amazonas, se sigue unos 500m en dirección al norte hasta el cruce con la avenida de Evitamiento; desde aquí se inicia el recorrido por la avenida Aeropuerto (sector barrio Alonso de Alvarado) se sigue unos 424m, luego se voltea a la izquierda y se recorre unos 210 m por la misma avenida Aeropuerto (sector AA.HH. Señor de los Milagros); desde aquí se voltea a la derecha y se recorre unos 1200m aproximadamente hasta topar con el frontis del predio denominado San Juan U.C. N°027794, de 1.6671306ha de extensión.

*Imagen 04: ruta N°1, Jr. Amazonas, Jr. Grau – Av. Aeropuerto.*



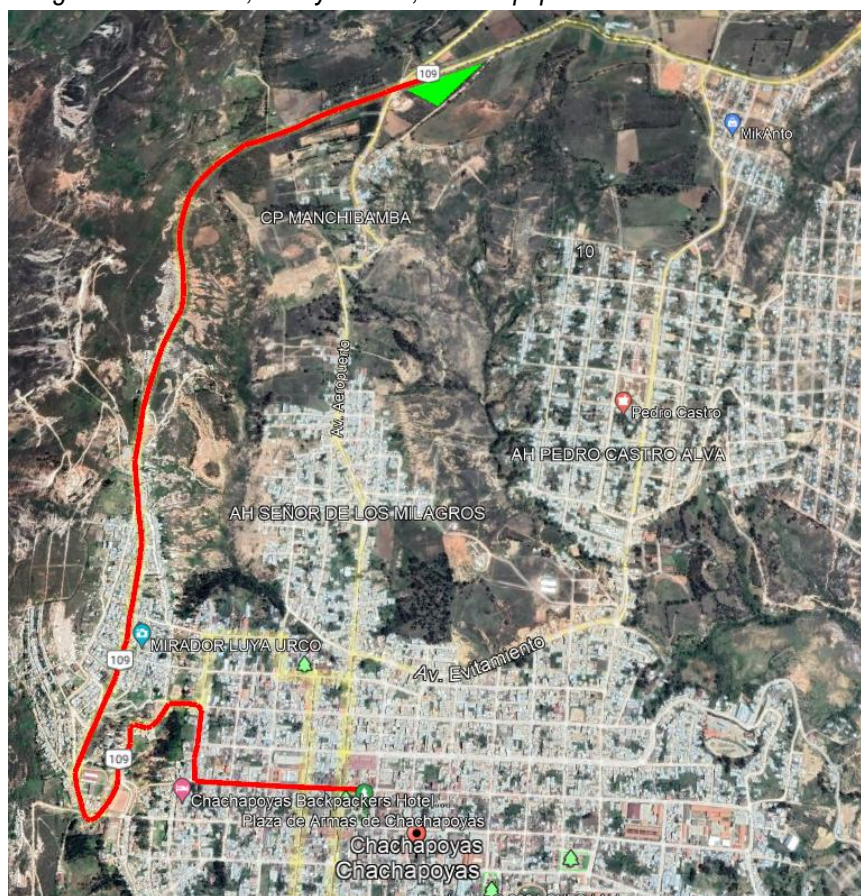
*Fuente: Google Earth Pro.*



### Ruta N°2:

La segunda ruta, parte de la Plaza de Armas de la Ciudad de Chachapoyas, siguiendo el Jirón Ayacucho, se sigue unos 500m en dirección al oeste hasta el cruce con el Jr. Arequipa, se voltea a la derecha y se sigue unos 200 m, a partir de ahí, se voltea a la izquierda, desde aquí se inicia el recorrido por la vía AM 109 (iniciando en el sector Yanayacu, pasando por el sector la guitarrita) recorre unos 3.0 km por la misma vía; hasta topar con el frontis del predio denominado San Juan U.C. N°027794, de 1.6671306ha de extensión.

*Imagen 05: ruta N°2, Jr. Ayacucho, Jr. Arequipa – Vía AM 109..*

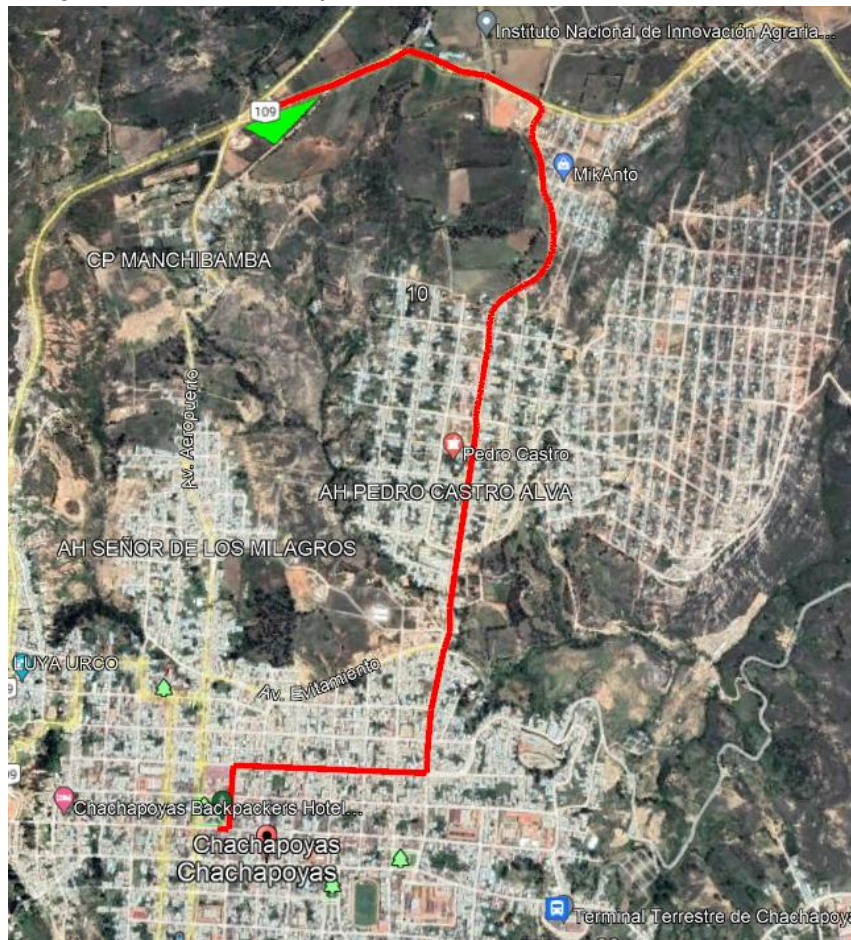


*Fuente: Google Earth Pro.*

### Ruta N°3:

La tercera ruta sería desde la plaza de armas, cruce del jirón Ayacucho con el jirón Grau se sigue por esta última unos 110m en dirección al norte hasta el cruce del jirón Grau con la Av. Libertad; desde aquí se voltea a la derecha y se sigue unos 592m desde la cuadra C-8 hasta terminar la cuadra C-3 del jirón Libertad y cruce de este con el jirón Santa Lucía; luego se voltea a la izquierda y se sigue unos 685m desde la cuadra C-4 hasta la prolongación del jirón Santa Lucía; desde aquí se voltea a la derecha y se sigue por la avenida 11 de Octubre hasta empalmar con la carretera Chachapoyas Aeropuerto y topar con el frontis del referido predio.

*Imagen 06: ruta N°3, Jr. Ayacucho, Jr. Grau – Jr. Santa Lucía.*



*Fuente: Google Earth Pro.*



*Imagen. 07 terreno del proyecto CSJ – AMAZONAS*



*Fuente: Equipo técnico de formulación del proyecto.*

#### 4.3.2.3. DESCRIPCIÓN DEL TERRENO:

El predio corresponde a un lote de terreno rústico sin construcción alguna, de topografía ondulada con una pérdida de elevación de -16.0 m aproximadamente. El terreno es de área libre con arbustos propios del lugar y en desnivel, presenta un suelo del tipo Limo inorgánicos y arcillas limosas de mediana plasticidad, según el análisis de suelos - caracterización, elaborado por el laboratorio de investigación en suelos y aguas de la Universidad Nacional Toribio Rodríguez de Mendoza de Amazonas, en la fecha 29 de enero de 2018; y a solicitud del Instituto Nacional de Innovación Agraria –INIA.

El perímetro del predio se encuentra cercado con alambre de púas en tres hiladas, vegetación arbórea y árboles de eucalipto. Se evidencia que las líneas de electrificación se encuentran adyacentes al proyecto.

En la inspección al predio se pudo constatar que no existe construcción alguna dentro del predio, sin embargo, hay vecinos a 300m aproximadamente (debajo de la carretera Chachapoyas- Aeropuerto) que cuenta con servicios básicos de agua, energía eléctrica monofásica; y el servicio de saneamiento.

*Imagen. 08. Fotografía del Terreno vista desde la vía auxiliar, tomada de sur a norte.*



*Fuente: fotografía tomada por el equipo técnico de formulación del proyecto.*

*Imagen. 09 fotografía del Terreno vista desde la vía auxiliar, tomada de este a oeste.*



*Fuente: fotografía tomada por el equipo técnico de formulación del proyecto.*



*Imagen 10 Fotografía del Terreno vista desde la vía principal, tomada de norte a sur.*



*Fuente: fotografía tomada por el equipo técnico de formulación del proyecto.*

*Imagen 11 Fotografía del Terreno vista desde la vía principal, tomada de norte a sur.*



*Fuente: fotografía tomada por el equipo técnico de formulación del proyecto.*



*Imagen 12 Fotografía del Terreno vista desde la vía auxiliar, tomada de este a oeste.*



*Fuente: fotografía tomada por el equipo técnico de formulación del proyecto.*

*Imagen 13 Fotografía del Terreno vista desde la vía auxiliar , tomada de este a oeste.*



*Fuente: fotografía tomada por el equipo técnico de formulación del proyecto.*



#### **4.3.3. IMPACTO SOCIO ECONÓMICO:**

El proyecto pretende cubrir las falencias existentes en cuanto a la pronta administración de justicia por parte de los órganos jurisdiccionales de la Corte Superior de Justicia de Amazonas.

El proyecto tiene una finalidad social y cualitativa, ya que el proyecto permitirá:

- Atender en menor tiempo los expedientes ingresados y evitar la acumulación de expedientes pasados de año en año; que se cumplan los plazos.
- Confort, mejores condiciones para el desarrollo de funciones al servicio a los usuarios.
- Mayor seguridad y comodidad tanto a los usuarios como a los trabajadores, mejora de toda la gestión jurisdiccional y administrativa y finalmente todo ello lleva a la mejora institucional.
- Mejor accesibilidad para el usuario a los servicios de justicia, generando ahorro en tiempo de espera y atención.
- Áreas suficientes con equipamiento requerido
- Mejora de la imagen institucional.
- Eliminación del hacinamiento.
- Mejor organización del personal.
- Motivación del personal.
- Personal idóneo y eficiente

#### **4.3.4. ARQUITECTURA DEL ÁREA DE INFLUENCIA:**

La trama urbana de la ciudad de Chachapoyas en su zona central rectangular y regular, manteniendo la trama colonial, presenta manzanas y lotes de forma regular en dimensión y forma, y cuenta con una plaza excéntrica (sector centro-oeste); es irregular y con fuertes pendientes en la periferia de la ciudad.

Los objetos arquitectónicos más importantes de la ciudad son las casas y casonas Chachapoyanas, las cuales mantienen una cierta tipología arquitectónica desde la época colonial.

## **Arquitectura colonial: Casonas Chachapoyanas.**

### **1. CASA DE LAS DOS ROSAS**

Construida durante el siglo XVII y la época de la república, denominada así porque en la pared del lado derecho de la sala está ubicado el poema “La Muerte de las Dos Rosas”.

*Figura N° 14, Vista de la fachada de la Casa de las Dos Rosas.*



Las casonas chachapoyanas, presentan una similar distribución de ambientes, los cuales tienen como elemento espacial de integración y comunicación con los demás ambientes: el patio central. El patio actúa como un nodo que articula todos los demás espacios de la vivienda, espacios que además se articulan entre sí.



*Figuras N° 15 y N° 16, Vistas interiores del patio de la Casa de las Dos Rosas.*

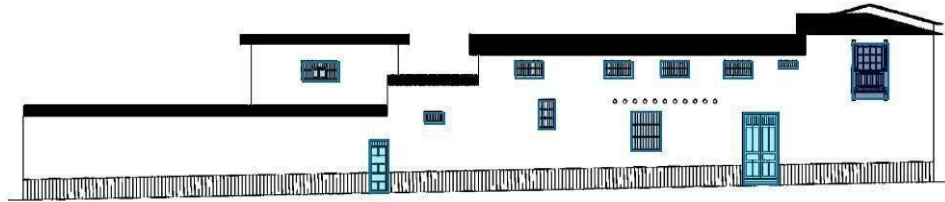


*Figura N° 17, Vista del patio desde el zaguán de la casa.*



*Figura N° 18. Elevación lateral de la Casa de las Dos Rosas*

**ELEVACION**



Elevación Oeste

## 2. CASONA MONSANTE

Convertida hoy en día en un hotel y ubicada en pleno centro histórico de la ciudad de Chachapoyas, la Casona Monsante forma parte del Patrimonio Cultural de La Nación por su representativa y tradicional arquitectura colonial, además del buen estado en el que se encuentra.

*Figura N° 19. Vista del patio de la Casona Monsante.*





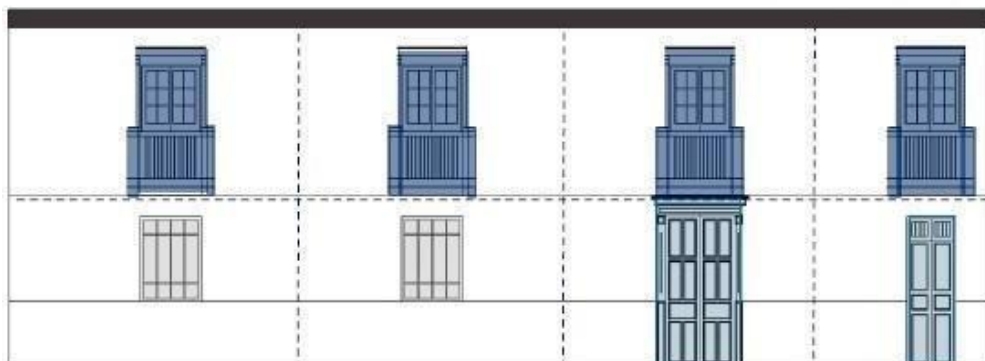
*Figuras N° 20, 21, 22 y N° 23. Vistas interiores del patio y sus corredores que bordean el mismo en la Casona Monsante.*



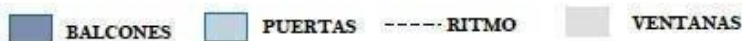
Al igual que la Casa de las Dos Rosas, la Casona Monsante se articula en base al patio central, formado por galerías o corredores a manera de claustro, que comunican el patio con los demás ambientes de la casa, tanto en la primera y segunda planta. Las galerías o corredores están formados por columnas o pilares de madera, las cuales están distribuidos equitativamente en los 04 lados del patio, brindando el ritmo característico de los patios coloniales.

Figura N° 24. Elevación principal de la Casona Monsante.

#### ELEVACION



Elevación Sur



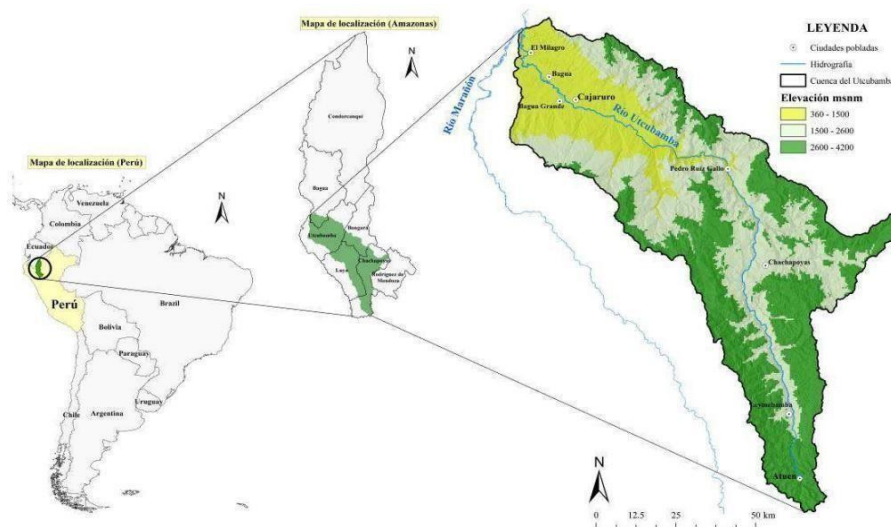
### 4.3.5. SITUACIÓN GEOGRÁFICA:

#### 4.3.5.1. MASAS DE AGUA Y VEGETACIÓN

La hidrografía de la ciudad de Chachapoyas está formada por las quebradas por donde discurren las aguas pluviales y residuales que son afluentes de los ríos Sonche y Utcubamba.

Éstas quebradas contienen agua en mínimos caudales, llegando algunos meses a no contener agua. En época de invierno, conducen caudales de hasta 1.00 m³/seg.

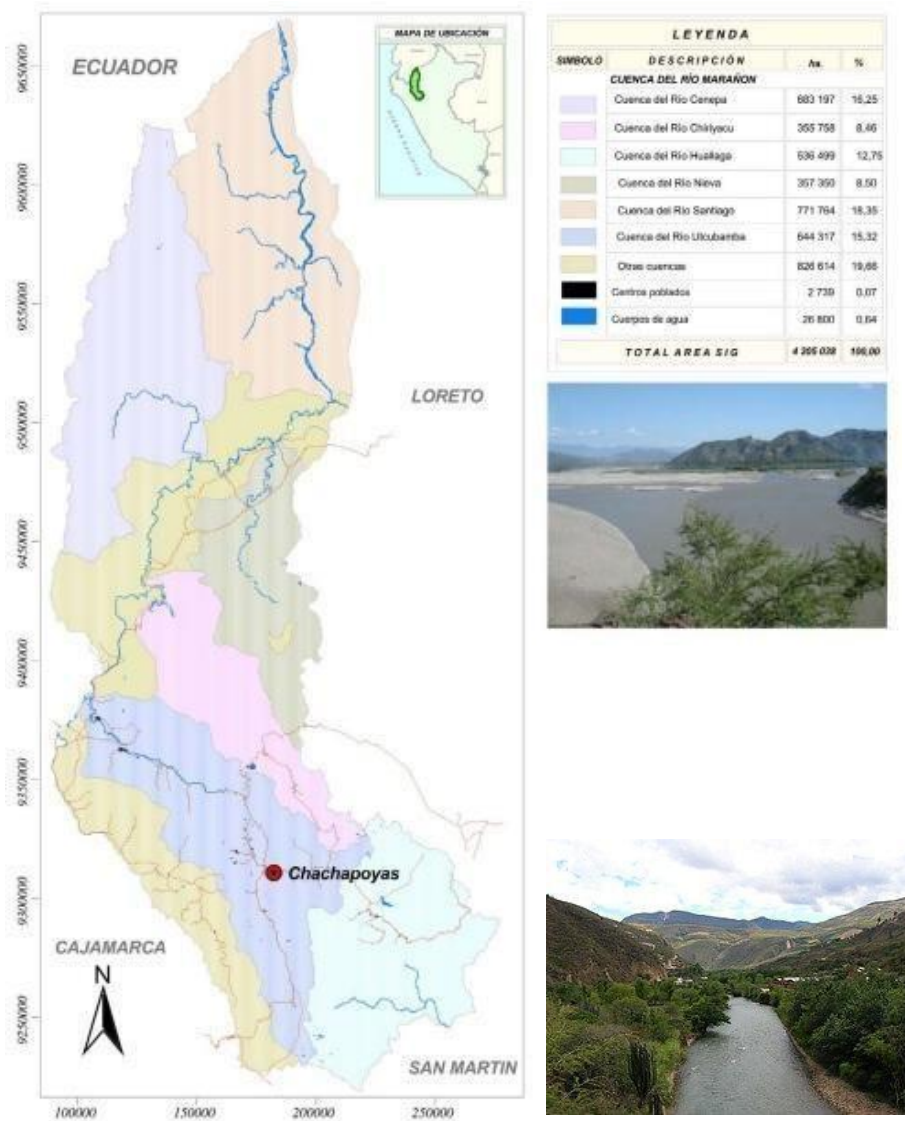
Figura N° 24. Cuenca hidrográfica del río Utcubamba.



Fuente:

*Hidrogeomorfología en Áreas Tropicales: Aplicación Del Índice Hidrogeomorfológico (Ihg) en el Río Utcubamba (Perú), Departamento Académico de Biología, Universidad Nacional Agraria La Molina, Lima – Perú.*

Figura N° 25. Cuenca hidrográfica del río Utcubamba



Fuente: Hidrogeomorfología en Áreas Tropicales: Aplicación Del Índice Hidrogeomorfológico (Ihg) en el Río Utcubamba (Perú), Departamento Académico de Biología, Universidad Nacional Agraria La Molina, Lima – Perú.



#### 4.3.6. SITUACIÓN CLIMÁTICA:

##### 4.3.6.1. MOVIMIENTO APARENTE DEL SOL:

###### Latitud y longitud de Chachapoyas

Según el sistema de coordenadas geográficas y sus respectivas equivalencias, la latitud (respecto al plano ecuatorial) y la longitud (respecto al meridiano de Greenwich) del terreno son:

Tabla N° 01. Latitud y longitud

Sistema	Latitud	Longitud
Estándar decimal simple	-6.2105105	-77.8722332
Grados decimales (GD)	6.211° S	77.872° W
Grados, Minutos y Segundos (GMS)	6°12'37.838" S	77°52'20.040" W

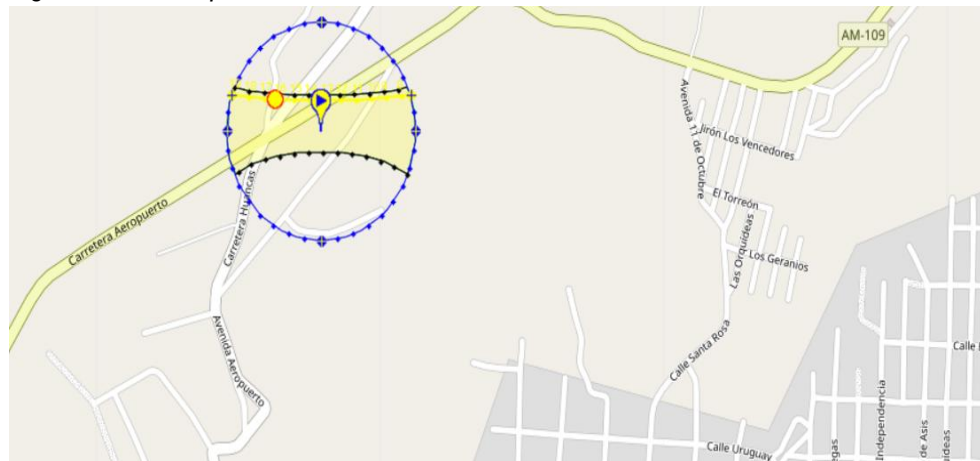
Fuente: Sun Earth tolos, [www.sunearth.com](http://www.sunearth.com)

Figura N° 26. Mapa satelital del terreno con el movimiento del sol.



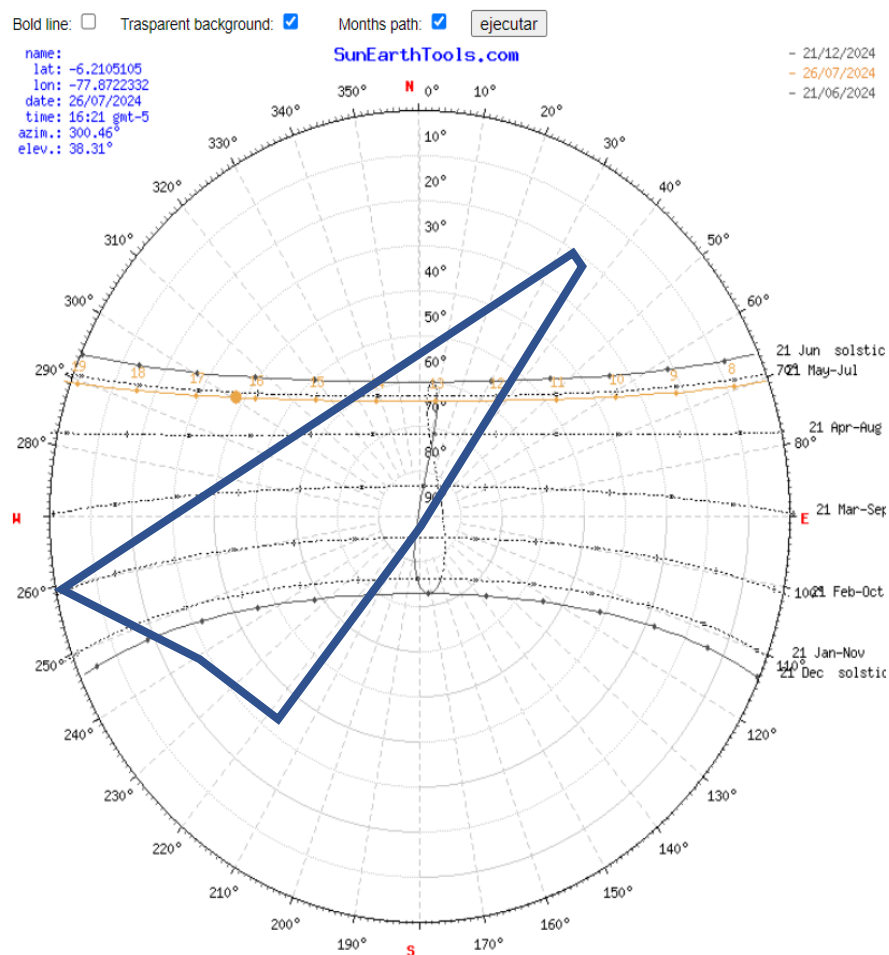
Fuente: Sun Earth tolos, [www.sunearth.com](http://www.sunearth.com)

Figura N° 27. Mapa satelital del terreno con el movimiento del sol.



Fuente: Sun Earth tolos, [www.sunearth.com](http://www.sunearth.com)

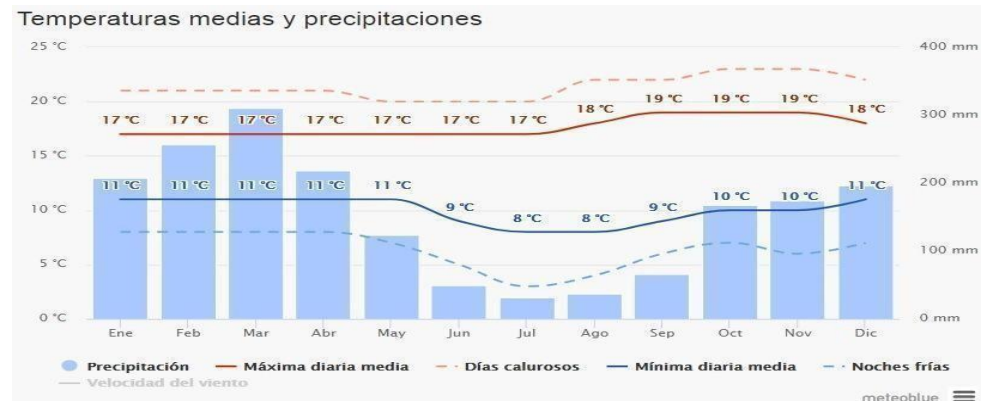
Figura N° 28, Plano del terreno con el movimiento del sol.



Fuente: Sun Earth tolos, [www.sunearth.com](http://www.sunearth.com)

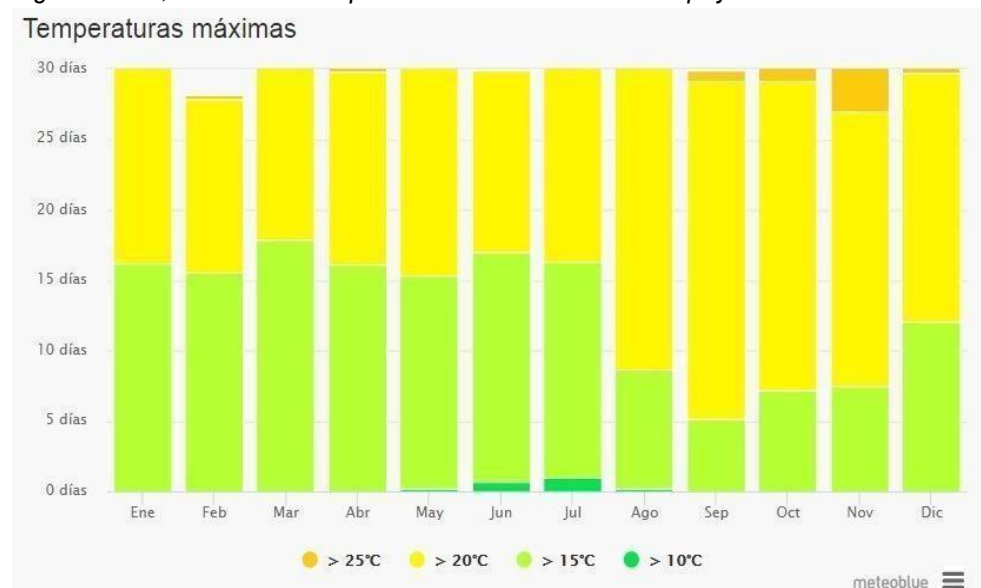
#### 4.3.6.2. TEMPERATURA:

Figura N° 29, Cuadro de temperaturas medias y precipitación - Chachapoyas.



Fuente: meteoblue. [www.meteoblue.com](http://www.meteoblue.com).

Figura N° 30, Cuadro de temperaturas máximas - Chachapoyas.



Fuente: meteoblue. [www.meteoblue.com](http://www.meteoblue.com).

#### Interpretación de los gráficos

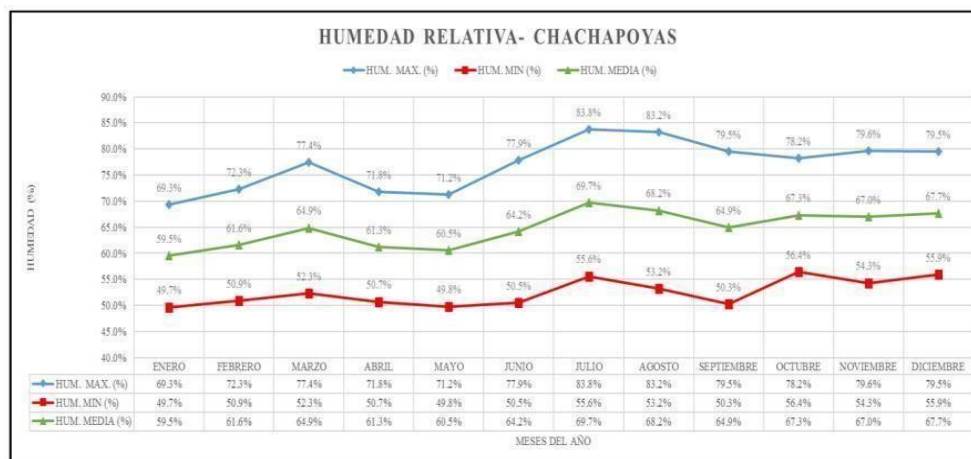
##### Temperatura

- La temperatura máxima media anual fluctúa entre los 17°C y los 19°C. Los días más calurosos llegan a los 25 °C. Las temperaturas más altas se registran en la primavera entre los meses de otoño y noviembre.
- La temperatura mínima media anual fluctúa entre los 8°C y los 11°C. Las noches más frías la temperatura puede alcanzar sólo los 3 °C. Las temperaturas más bajas se registran en el invierno entre los meses de julio y agosto.
- La temporada templada dura aproximadamente del 24 de agosto al 15 de octubre y la temporada fresca dura aproximadamente del 26 de enero al 15 de julio.



#### 4.3.6.3. HUMEDAD:

Figura N° 31, Cuadro de humedad relativa - Chachapoyas.



Fuente: Tesis, “Análisis y diseño para una vivienda rural implementada con un sistema térmico ecoeficiente de energía solar – Chachapoyas

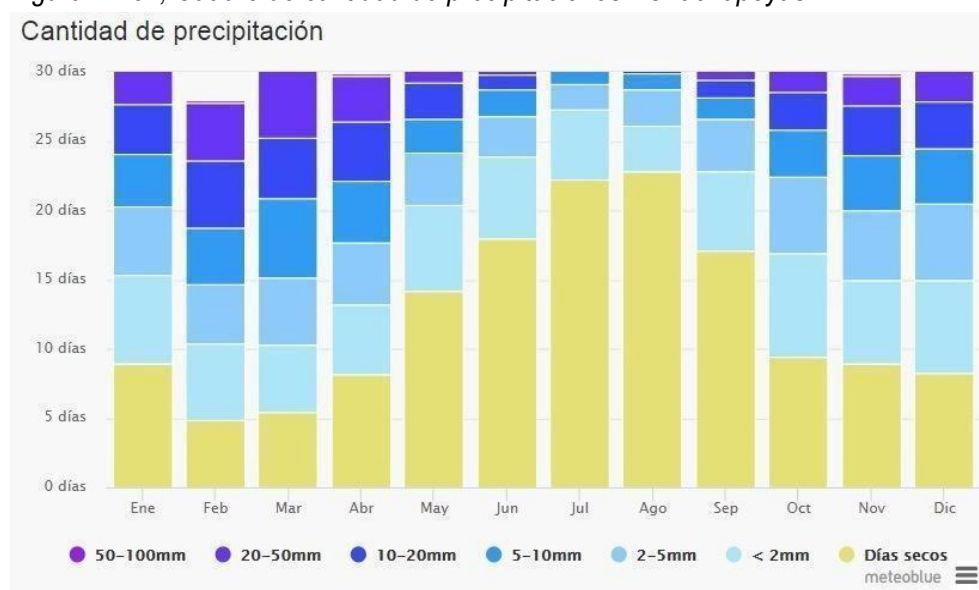
#### Interpretación de los gráficos

##### Humedad

- Los niveles de humedad en Chachapoyas, permiten estar dentro de una zona de confort ya que durante el año los niveles de humedad son estables, siendo los meses de julio y agosto los meses con mayor humedad, llegando a 83% de humedad relativa.

#### 4.3.6.4. PRECIPITACIONES:

Figura N° 32, Cuadro de cantidad de precipitaciones - Chachapoyas.





Fuente: meteoblue. [www.meteoblue.com](http://www.meteoblue.com).

### **Interpretación de los gráficos**

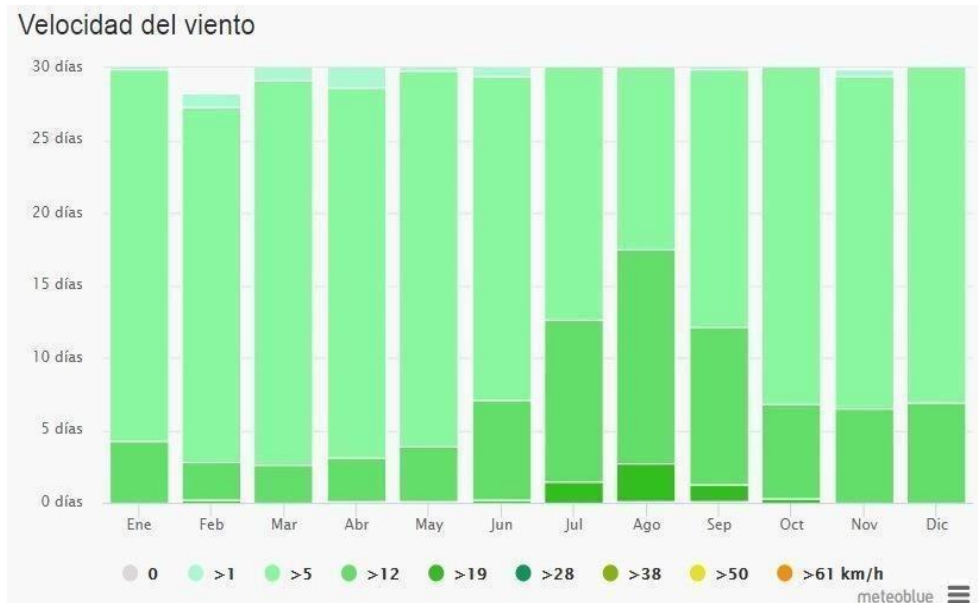
Chachapoyas, ubicada en la región andina a 2,335 metros sobre el nivel del mar, según la **clasificación de Werren Thornthwaite** tiene un clima templado subhúmedo, con temperaturas que oscilan entre 11°C y 22°C. Este clima se caracteriza por moderadas variaciones diarias de temperatura y lluvias irregulares, concentradas principalmente entre enero y marzo. En este contexto, la pendiente de los techos es un factor crucial en la construcción, especialmente para asegurar la adecuada evacuación del agua de lluvia y evitar filtraciones que puedan dañar las estructuras.

Para el proyecto “Mejoramiento de los servicios de administración de justicia de los órganos jurisdiccionales de la sede central de la Corte Superior de Justicia de Amazonas, ubicada en el distrito de Chachapoyas”, se propone una inclinación de techos del 20%, ideal para el escurrimiento eficiente del agua y para evitar acumulaciones que puedan causar filtraciones. Esta pendiente no solo garantiza la estabilidad estructural, esencial en una región con lluvias de moderadas a fuertes, sino que también permite la instalación de cubiertas livianas, que aportan tanto a la estética como a la funcionalidad del edificio.

Además, en un clima templado como el de Chachapoyas, la pendiente del 20% favorece la ventilación interna, ayudando a mantener una temperatura confortable y evitando la acumulación de calor. La elección de este ángulo también considera los materiales disponibles en la región, como las tejas andinas, que se adaptan bien a la inclinación propuesta y siguen la tradición arquitectónica local. Este enfoque, que combina durabilidad, confort térmico y eficiencia energética, es esencial para garantizar que el edificio funcione de manera óptima en un clima caracterizado por precipitaciones regulares y temperaturas moderadas.

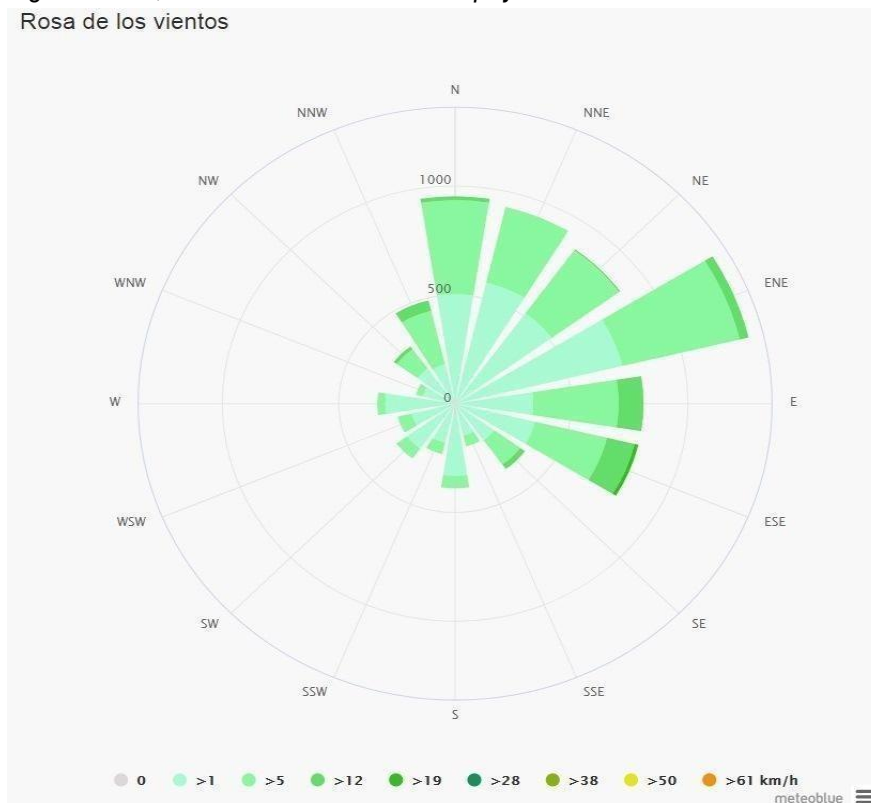
#### 4.3.6.5. VIENTOS:

Figura N° 33, Cuadro de velocidad del viento - Chachapoyas.



Fuente: meteoblue. [www.meteoblue.com](http://www.meteoblue.com).

Figura N° 34, Rosa de vientos - Chachapoyas.





Fuente: meteoblue. [www.meteoblue.com](http://www.meteoblue.com).

### **Interpretación de los gráficos**

#### Velocidad y dirección del viento:

La dirección predominante por hora del viento varía durante el año.

- El viento predominante, según su velocidad, es la brisa el cuál llega a los 5 km/h. Es el viento de menor intensidad.
- Los vientos más fuertes, según su velocidad, son los vientos leves (<12 – 19> km/h), se dan en el invierno entre los meses de julio a septiembre y tienen una dirección E y ESE.
- La velocidad promedio del viento por hora en Chachapoyas tiene variaciones estacionales leves en el transcurso del año.

### **CONCLUSIONES:**

Considerando el uso y función del proyecto, se debe tomar en cuenta el comportamiento del clima durante el día, desde las 7:00 am hasta las 6:00 pm, el cual es el tiempo de permanencia de la mayoría de usuarios que harán uso del edificio a proyectar.

Teniendo en cuenta que la ciudad de Chachapoyas se encuentra en la región quechua, según la clasificación de Javier Pulgar Vidal y los valores estudiados, podemos afirmar lo siguiente:

- En la ciudad de Chachapoyas, los veranos suelen ser de corta duración, templados y secos; los inviernos suelen ser largos y muy frescos, una de las características principales es que durante todo el año mayormente el cielo se encuentra nublado. La temperatura media generalmente varía de 9
- °C a 23 °C y rara vez baja a menos de 7 °C o sube a más de 25 °C .
- Los niveles de humedad, durante el año, se mantienen estables dentro de una zona cómoda, permitiendo tener un aire seco que a la sombra se siente fresco.
- La nubosidad característica en el transcurso del año, permite mantener el aire fresco.
- Los vientos sufren ligera variación durante el año, siendo necesario protegerse de los vientos leves en invierno, ya que podrían enfriar aún más la edificación.
- La temperatura durante el día y durante todo el año, se mantiene dentro de los niveles de confort. Los días más calurosos son aquellos donde no hay presencia de nubosidad y el cielo se encuentra despejado. Es en estos días que es importante tener en cuenta la alta radiación y evitar la exposición directa al sol.
- Con cielo despejado la radiación es alta y la exposición directa puede ser un problema.
- Es por ello necesario no exponer los ambientes interiores a la exposición solar, para evitar el calentamiento del interior.

## **V. SITUACIÓN ACTUAL:**

### **5.1. PROBLEMÁTICA DE LA INFRAESTRUCTURA JUDICIAL EN LA CORTE SUPERIOR DE JUSTICIA DE AMAZONAS**

La infraestructura con la que actualmente cuenta la CSJ de Amazonas no cuenta con un lenguaje arquitectónico que logre identificar a la población con la función judicial y no contribuye en mejorar la percepción e identificación de los litigantes y población en general hacia el sistema de justicia.

Los inmuebles de la CSJ de Amazonas, en su mayoría alquilados, no cuentan con las condiciones mínimas de habitabilidad (área, distribución y jerarquía) en el marco de la Ley Orgánica del Poder Judicial.

Este diseño con el que actualmente cuenta la CSJ Amazonas, no corresponde a una concepción de arquitectura funcional para instituciones públicas, ya que no tiene como eje de ordenación espacial la circulación diferenciada en conformidad con lo establecido en la Directiva N°001-2013-P-PJ "Lineamientos para la Estandarización de la infraestructura en los Locales institucionales del Poder Judicial" aprobada mediante Resolución Administrativa de la Presidencia del Poder Judicial R.A. N°126-2013-P/PJ, ítem VII Disposiciones Específicas, 7.1.3. Parámetros.

*Imagen N° 35, Actual sede de la CSJ AMAZONAS - CHACHAPOYAS*



*Fuente: fotografía tomada por el equipo técnico de formulación del proyecto.*

## **ANÁLISIS DEL ANTEPROYECTO ARQUITECTÓNICO:**

### **VI. CONCEPTUALIZACIÓN DEL PROYECTO**

El desarrollo del proyecto de la Sede Judicial para la Corte Superior de Justicia de Amazonas, parte de la necesidad de buscar atender los requerimientos de la población de todas las provincias ubicadas en el departamento de Amazonas, pero yendo mucho más allá del ámbito netamente judicial y haciendo uso de **la arquitectura como una herramienta de respuesta mucho más amplia**, teniendo como referencia el análisis de los referentes arquitectónicos internacionales.


Arquitectónicamente se parte de **integrar a la población y el sistema de justicia mediante el uso de espacios públicos** que permitan al usuario formar parte del proyecto desarrollándose en él actividades que fomenten la sociabilización y que hagan posible mostrar sus actividades culturales y hacer de estas actividades un modo de integración entre la población, primeramente, la población y su entorno y la población y la actividad jurídica mediante una relación directa, cercana.

Para lograr ello es necesario tener en claro cuáles son los **aspectos determinantes** que influyen en el aspecto conceptual del proyecto:

#### **TERRENO - CLIMA - IDENTIDAD**

**El terreno**, porque posee una pendiente del 8%, la cual requiere una solución funcional que permita el adecuado acceso de los usuarios y la población de manera confortable.

*Figura N° 36, Esquema de pendiente del terreno del proyecto*



*Fuente: elaborada por el equipo técnico de formulación del proyecto*



Figura N° 37, Vista satelital del terreno del proyecto y sus alrededores editada



Fuente: elaborada por el equipo técnico de formulación del proyecto

**El clima,** la lluvia y la alta radiación solar en cielo despejado son los puntos más relevantes a resolver con sistemas pasivos, para lograr un edificio confortable y con bajo costo de mantenimiento.

**La identidad,** es la imagen que se quiere proyectar, basada en aquellos valores que buscan revertir la poca credibilidad de la población hacia su sistema de justicia, y se definen en tres conceptos fundamentales:

#### **Transparencia – Agilidad – Institucionalidad**

**TRANSPARENCIA.** - es una necesidad de que la justicia se acerque a la población a través de una relación directa, lo que arquitectónicamente se puede resolver mediante una relación entre nuestro proyecto y la población a través de un **ESPACIO PÚBLICO**.

**AGILIDAD.** - La institución debe mejorar aquella percepción de que es una entidad lenta, con procesos eternos de nunca acabar, es por ello que se hace imprescindible de que se proyecte una imagen moderna y ágil, representada en la interacción de sus espacios, el uso de nuevos materiales y tecnologías.

**INSTITUCIONALIDAD.** - Teniendo en cuenta lo antes mencionado y la importancia de los servicios que como edificio público ofrece a la sociedad, es que el presente proyecto debe representar un elemento icónico dentro de su entorno inmediato y a la población que atiende, expresando a través de un lenguaje arquitectónico los valores que espera la población de una adecuada administración de justicia.

## 6.1. IDEA RECTORA:

La propuesta arquitectónica de la **nueva sede de la Corte Superior de Justicia de Amazonas** se fundamenta en una **idea rectora** que articula los principios de **funcionalidad, transparencia e institucionalidad**, buscando responder de manera eficiente a las necesidades operativas del Poder Judicial y, a la vez, proyectar una imagen sólida y cercana hacia la sociedad.

En este marco, la idea rectora se sustenta en dos ejes principales:

1. **Separación y jerarquización de los espacios públicos y privados:**  
La organización arquitectónica del conjunto diferencia claramente los espacios de uso público de aquellos de carácter privado o restringido, garantizando así un adecuado orden funcional dentro de la administración de justicia. Este principio se materializa en circulaciones independientes para usuarios, personal judicial y personas en custodia, lo que asegura eficiencia en el flujo de personas, seguridad en los desplazamientos internos y respeto a la naturaleza de cada actividad jurisdiccional.
2. **El espacio público como elemento integrador entre la sociedad y la administración de justicia:**  
El diseño no se limita a resolver la funcionalidad interna del edificio, sino que también otorga protagonismo a los espacios públicos exteriores e interiores, concebidos como áreas de encuentro e interacción ciudadana. Plazas, accesos jerarquizados y áreas de uso común refuerzan la transparencia y la apertura institucional, consolidando a la nueva sede judicial como un referente urbano que fortalece la relación entre la sociedad y el Poder Judicial.

De esta manera, la **idea rectora** trasciende el simple criterio funcional, integrando valores de **modernidad, accesibilidad, seguridad y representatividad**, que permiten al proyecto consolidarse como un espacio que no solo garantiza el adecuado desarrollo de la administración de justicia, sino que también proyecta un símbolo de confianza, transparencia y cercanía hacia la comunidad.

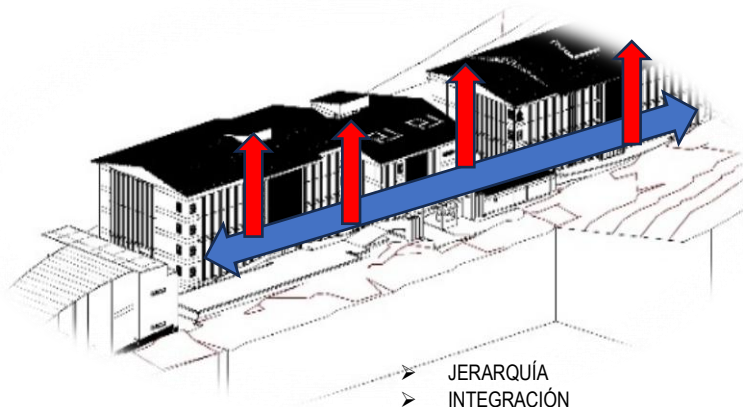
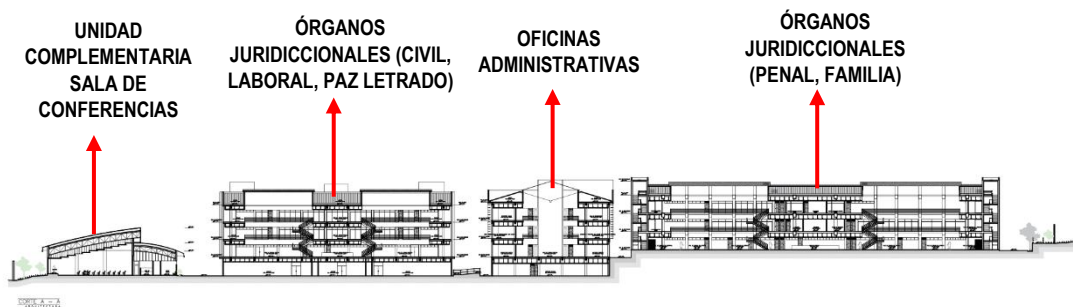


Figura N° 38, Imagen conceptual.



Fuente: elaborada por el equipo técnico de formulación del proyecto

Figura N° 39, Imagen de corte conceptual



Fuente: elaborada por el equipo técnico de formulación del proyecto

## 6.2. ASPECTO FORMAL

El lenguaje formal adoptado para la nueva sede de la Corte Superior de Justicia de Amazonas responde a los principios de monumentalidad, sobriedad y representatividad institucional, con el propósito de transmitir una imagen sólida, confiable y acorde a la relevancia de la función jurisdiccional que se desarrolla en su interior. El proyecto busca no solo resolver las necesidades funcionales del programa, sino también consolidarse como un referente arquitectónico y urbano en la ciudad de Chachapoyas.

La volumetría general del conjunto se caracteriza por un diseño sobrio y contemporáneo, compuesto por líneas rectas, definidas y limpias, propias de un estilo arquitectónico moderno con influencia minimalista. Este planteamiento formal permite que la edificación proyecte modernidad, institucionalidad y solidez, valores indispensables en la imagen del Poder Judicial. El diseño evita recurrir a ornamentos superfluos, priorizando la pureza geométrica y la simplicidad formal, lo





que refuerza el carácter monumental del conjunto sin perder la claridad en la lectura de cada bloque.

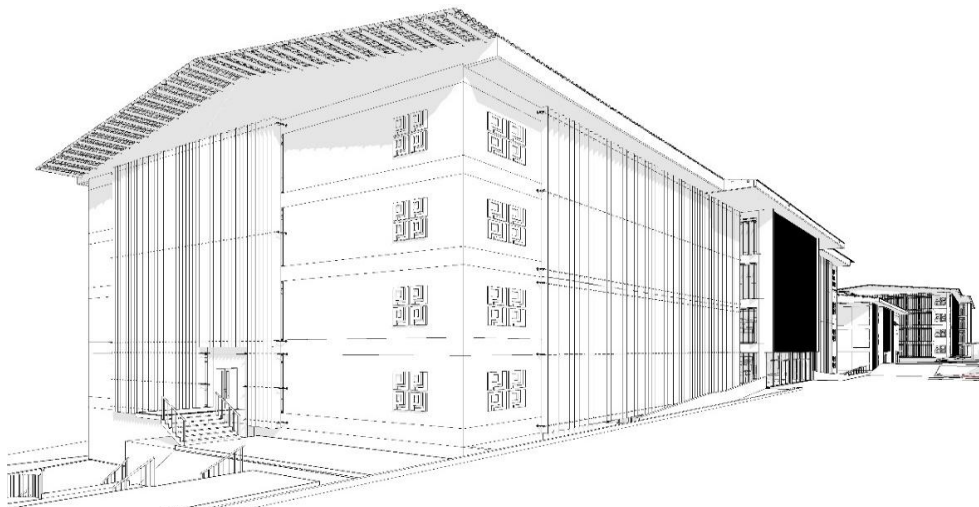
Los muros perimetrales y las fachadas se desarrollan con planos regulares y definidos, que al mismo tiempo generan un ritmo arquitectónico equilibrado. Se busca transmitir la noción de orden, estabilidad y transparencia mediante superficies sobrias, complementadas con ventanas de grandes proporciones que permiten un adecuado ingreso de luz natural y una ventilación cruzada eficiente en los principales ambientes. Dichas ventanas han sido moduladas cuidadosamente en función de la orientación solar y las condiciones climáticas locales, incorporando celosías de protección que cumplen un doble propósito: brindar seguridad y control solar, y mejorar el confort térmico interior. Estas soluciones están alineadas a lo dispuesto en la Directiva N° 001-2013-P-PJ y a las especificaciones de la Oficina de Infraestructura del Poder Judicial, que establecen lineamientos técnicos para edificaciones judiciales modernas y seguras.

La composición formal del conjunto también enfatiza la jerarquía de accesos, destacando el ingreso principal público en la fachada frontal, concebido como un espacio amplio y representativo que transmite apertura y transparencia hacia la ciudadanía. De manera complementaria, se han diferenciado los accesos secundarios, reservados al personal judicial y a los servicios auxiliares, garantizando orden y funcionalidad sin restar armonía al conjunto volumétrico.

En su relación con el entorno, el proyecto se integra con la ciudad de Chachapoyas mediante una volumetría sobria, proporcionada y coherente con la escala urbana. La monumentalidad del conjunto se equilibra con espacios abiertos y explanadas exteriores, que actúan como áreas de transición entre el espacio urbano y la sede judicial, reforzando el carácter institucional sin perder la condición de edificio público accesible y cercano a la sociedad.


En conclusión, el aspecto formal del proyecto no solo responde a parámetros normativos y técnicos, sino que también constituye una expresión arquitectónica de los valores del Poder Judicial: solidez, transparencia, modernidad e institucionalidad. Se trata de un edificio que, desde su lenguaje formal, reafirma su rol protagónico como infraestructura pública representativa y al mismo tiempo accesible, que proyecta confianza y respeto hacia la comunidad.

*Figura N° 40, Imagen de maqueta conceptual*



*Fuente: elaborada por el equipo técnico de formulación del proyecto*

*Figura N° 41, Imagen de maqueta conceptual*



*Fuente: elaborada por el equipo técnico de formulación del proyecto*

### **6.2.1. EMPLAZAMIENTO**

El emplazamiento del proyecto responde a un análisis exhaustivo de las condiciones físicas, topográficas y climáticas del terreno asignado para la construcción de la sede central de la Corte Superior de Justicia de Amazonas, ubicado en el distrito de Chachapoyas. El predio, con una superficie de 15,195.906 m<sup>2</sup>, presenta una topografía ondulada con pendientes promedio del 8 % y un desnivel aproximado de 16 metros, lo que ha exigido un diseño arquitectónico adaptativo y sensible al contexto.

La propuesta aprovecha esta condición natural mediante una implantación escalonada, que genera plataformas sucesivas en distintos niveles, las cuales se articulan a través de circulaciones horizontales y plazas exteriores. De esta

manera, el proyecto no solo se adapta a la topografía, sino que también la convierte en un recurso proyectual, logrando espacios públicos abiertos, receptivos y acogedores, que contribuyen a integrar la edificación con el entorno urbano inmediato.

En la organización espacial, el Módulo Administrativo se plantea como el eje estructurador central del conjunto, desde el cual se distribuyen los flujos hacia los módulos jurisdiccionales ubicados en las zonas laterales (Módulos A y C). Este esquema de implantación otorga claridad funcional y jerarquía espacial, al diferenciar con precisión las áreas administrativas de las jurisdiccionales y reforzar la lectura institucional del edificio.

La articulación de los bloques se realiza principalmente a nivel del primer piso mediante plataformas pavimentadas y explanadas de acceso, que permiten la conexión directa y continua entre los diferentes módulos. Estas explanadas cumplen también un rol social y urbano, al configurarse como áreas de transición entre el espacio público y la infraestructura judicial, favoreciendo la accesibilidad universal y la interacción ciudadana con la institución.

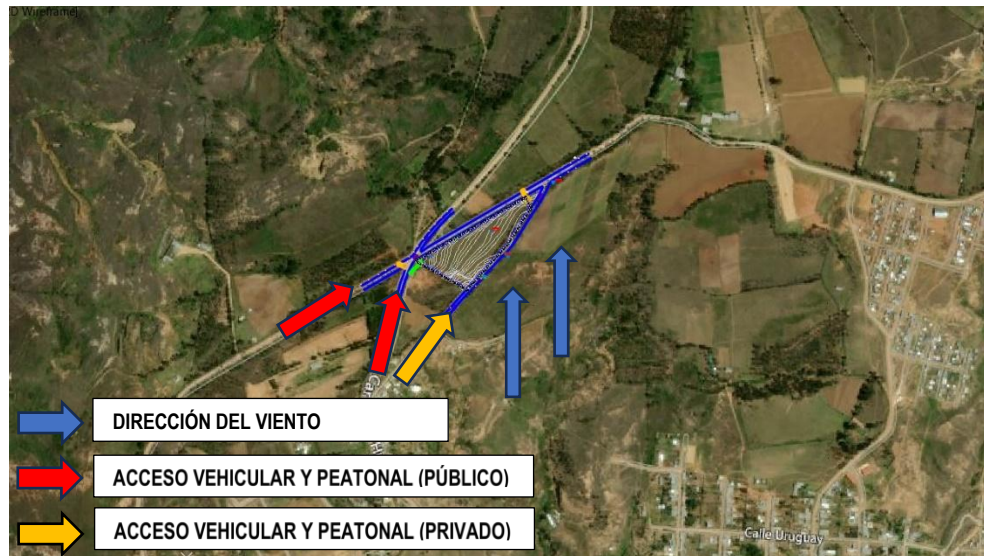
En cuanto al comportamiento climático, se ha considerado que Chachapoyas presenta un clima templado subhúmedo, con temperaturas moderadas la mayor parte del año, alta humedad relativa y precipitaciones estacionales. Durante las jornadas laborales, el clima resulta confortable, aunque con presencia de radiación solar intensa en los días despejados. Por ello, el diseño aprovecha los vientos dominantes provenientes del este, lo que permite garantizar la ventilación natural cruzada en los principales ambientes, optimizando las condiciones de confort térmico interior y reduciendo la dependencia de sistemas de ventilación artificial.

De esta forma, el emplazamiento propuesto refleja una solución arquitectónica que integra de manera equilibrada la funcionalidad del programa, la adaptación topográfica y la eficiencia climática, consolidando un conjunto edilicio coherente, eficiente y representativo. El resultado es una infraestructura que no solo responde a las exigencias operativas de la Corte Superior de Justicia de Amazonas, sino que también se proyecta como un referente urbano en la ciudad de Chachapoyas.

*Figura N° 42 Planteamiento general y Accesos*







*Fuente: elaborada por el equipo técnico de formulación del proyecto*

#### ➤ **PUBLICO OBJETIVO:**

El proyecto de la **nueva sede de la Corte Superior de Justicia de Amazonas** está diseñado para atender a una amplia diversidad de usuarios vinculados al quehacer judicial, asegurando que cada grupo cuente con ambientes adecuados, accesibles y funcionales en el marco de los lineamientos normativos y programáticos del Poder Judicial. El público objetivo se organiza de la siguiente manera:

- **Personal jurisdiccional y administrativo de la Corte Superior de Justicia de Amazonas:** magistrados, jueces superiores, jueces especializados y de paz letrado, asistentes judiciales, personal administrativo y de apoyo, quienes requieren ambientes de trabajo eficientes, confortables y seguros.
- **Público litigante, abogados y usuarios en general:** ciudadanos que acuden a la sede judicial en condición de demandantes, denunciados, abogados litigantes o público en consulta, quienes necesitan espacios de atención diferenciados, áreas de espera adecuadas y salas de audiencia accesibles y funcionales.
- **Presidencia y órganos de dirección institucional:** despacho de presidencia y oficinas de gestión de alta dirección, que concentran la conducción administrativa y jurisdiccional de la institución.
- **Órganos jurisdiccionales especializados:** juzgados penales (unipersonales y colegiados), juzgados civiles, laborales y de paz letrado, dotados de despachos, salas de audiencia y áreas de apoyo específicas para el desarrollo de los procesos judiciales según su especialidad.
- **Oficinas administrativas y complementarias:** áreas de gestión administrativa, logística, recursos humanos, informática, archivo central y demás dependencias de soporte que permiten el funcionamiento integral de la institución.
- **Áreas auxiliares y de servicios complementarios:** ambientes destinados a la Policía Nacional del Perú, carceletas para personas en custodia, servicios



técnicos (subestación, cuarto de tableros, generador, cámara de bombeo, residuos sólidos) y espacios de mantenimiento.

- **Espacios institucionales y de proyección social:** sala de conferencias y usos múltiples, concebida como un ambiente de encuentro académico, institucional y comunitario, que fortalece la interacción del Poder Judicial con la sociedad civil.

De esta manera, el diseño arquitectónico no solo atiende los requerimientos funcionales internos de la Corte Superior de Justicia, sino que también garantiza condiciones de **accesibilidad, seguridad y representatividad**, consolidándose como una infraestructura abierta y cercana al servicio de la ciudadanía.

### 6.2.2. ESPACIALIDAD

La espacialidad del proyecto responde a la necesidad de proyectar una **infraestructura judicial monumental y representativa**, pero al mismo tiempo funcional, accesible y cercana al usuario. Para ello, se ha trabajado la composición arquitectónica con énfasis en la relación entre **alturas, desniveles y circulaciones**, generando una experiencia espacial fluida que facilita la orientación de los usuarios y refuerza la imagen institucional del Poder Judicial.

En los **espacios interiores**, la espacialidad se define por ambientes amplios, bien iluminados y ventilados de manera natural, con alturas proporcionales a la jerarquía de cada función. Las **salas de audiencia** se conciben como espacios de carácter solemne, enmarcados en una composición sobria y ordenada que transmite autoridad y transparencia. Los **despachos judiciales y oficinas administrativas** se proyectan bajo criterios de eficiencia espacial, con módulos regulares y flexibles que permiten un desarrollo ordenado de las actividades diarias.

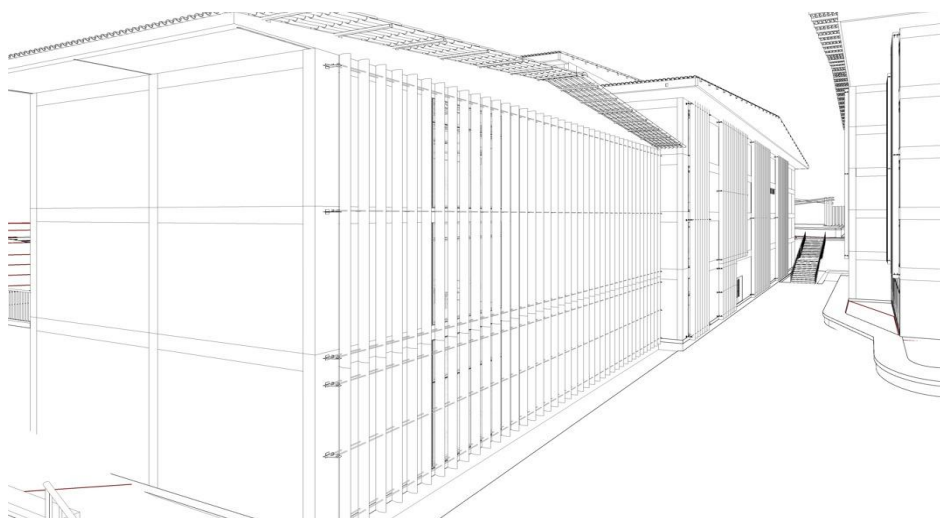
En los **espacios exteriores y de transición**, como explanadas, plazas y áreas de circulación, se busca reforzar el carácter público de la edificación, generando **espacios semicerrados y protegidos** que actúan como áreas de encuentro y transición entre el exterior urbano y el interior institucional. Estos espacios enmarcan visuales hacia los distintos módulos del conjunto, aportando una percepción de monumentalidad y orden.

La espacialidad se complementa con la disposición de **desniveles naturales del terreno**, aprovechados en el diseño arquitectónico para generar áreas públicas receptivas y accesibles, que al mismo tiempo jerarquizan los accesos principales y secundarios. La articulación entre circulaciones horizontales y verticales permite mantener una clara diferenciación de flujos (público, personal judicial y personas en custodia), reforzando la seguridad y la funcionalidad del conjunto.

Asimismo, la simplicidad volumétrica y la claridad de las formas arquitectónicas aportan al usuario una experiencia espacial **intuitiva y ordenada**, en la que cada trayecto conduce de manera natural hacia los destinos previstos. De este modo, los **espacios regulares, las visuales controladas y las proporciones arquitectónicas** transmiten al usuario la sensación de encontrarse en un edificio sólido, confiable y representativo de la justicia.

En síntesis, la espacialidad del proyecto combina **monumentalidad y funcionalidad**, generando ambientes interiores solemnes y exteriores abiertos, con circulaciones claras, jerárquicas y accesibles. Esta estrategia proyectual asegura que la sede de la **Corte Superior de Justicia de Amazonas** no solo cumpla con su rol operativo, sino que también se consolide como un referente arquitectónico que refuerza la presencia institucional del Poder Judicial en la ciudad de Chachapoyas.

*Figura N° 43, Imagen de maqueta conceptual.*



*Fuente: elaborada por el equipo técnico de formulación del proyecto*

### 6.2.3. CIRCULACIONES

El sistema de **circulaciones** del proyecto ha sido concebido como un elemento estructurador de la espacialidad arquitectónica, garantizando **fluidez, seguridad y jerarquización de flujos**. La organización de pasillos, halls, accesos y áreas de transición busca no solo facilitar el desplazamiento de los usuarios, sino también reforzar el carácter monumental y representativo de la sede de la **Corte Superior de Justicia de Amazonas**.

En el diseño se ha establecido una clara **diferenciación de circulaciones** en función de los tipos de usuario:

- **Circulación pública:** destinada al público litigante, abogados y ciudadanos en general, con acceso principal a través de la fachada frontal. Desde este punto, los usuarios se conducen hacia halls, salas de espera y pasadizos públicos que los orientan directamente hacia las salas de audiencia, mesas de partes y ambientes de atención al usuario, evitando interferencias con las áreas de trabajo interno.
- **Circulación del personal judicial y administrativo:** cuenta con un ingreso diferenciado en la parte posterior del conjunto, que conduce hacia halls y





corredores internos de uso restringido. Este circuito garantiza privacidad y seguridad en el desplazamiento de jueces, asistentes judiciales y personal administrativo, conectándolos directamente con despachos, oficinas y áreas de trabajo sin mezclarse con el público.

- **Circulación restringida para personas en custodia:** vinculada al Módulo D (PNP y carceletas), con accesos independientes y pasajes controlados que conectan de manera directa con las salas de audiencia correspondientes. Este circuito evita el contacto con el público y asegura condiciones de orden y seguridad en los traslados de internos.

Las circulaciones verticales complementan esta lógica de diferenciación. El proyecto contempla **escaleras principales y secundarias, ascensores públicos y ascensores para el personal judicial**, de manera que cada grupo de usuarios mantenga un flujo independiente. A ello se suma el cumplimiento de las disposiciones de accesibilidad universal según la **Norma A.120 del Reglamento Nacional de Edificaciones (RNE)**, mediante la incorporación de **rampas, ascensores y señalética adecuada**, asegurando que las personas con discapacidad puedan desplazarse en igualdad de condiciones.

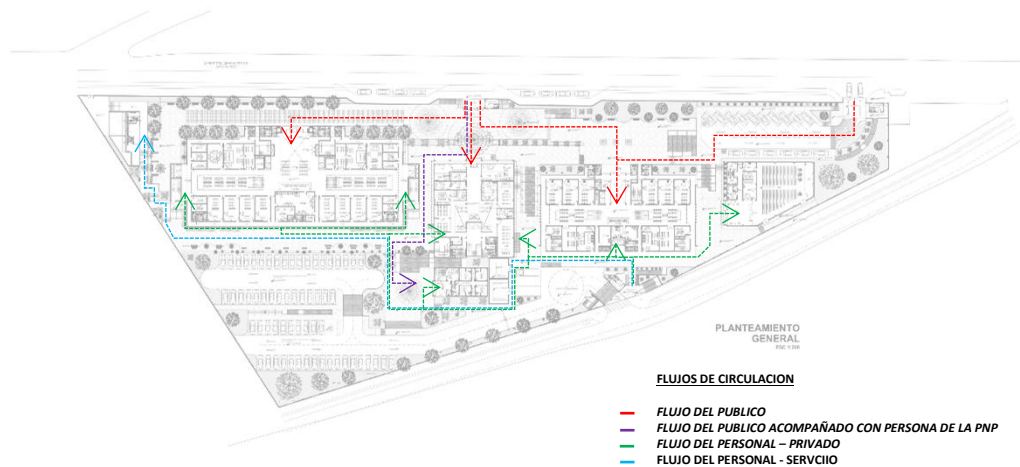
En términos espaciales, las circulaciones se han diseñado con una doble intención: **funcional y expresiva**. Por un lado, garantizan recorridos claros, legibles e intuitivos para cada tipo de usuario; por otro, generan experiencias espaciales mediante la relación con alturas, desniveles, patios y áreas semicubiertas que enmarcan las visuales hacia los módulos y consolidan la percepción de monumentalidad del conjunto.

En síntesis, el sistema de circulaciones de la nueva sede judicial no solo organiza de manera eficiente los flujos internos y externos, sino que también refuerza los valores de **orden, transparencia, accesibilidad y seguridad**, consolidando al edificio como una infraestructura pública moderna y funcional al servicio de la justicia.

Para el diseño proyectamos crear sensaciones en espacios internos y externos, obtenidos por las alturas y desniveles que se perfilan con las circulaciones. Espacios semicerrados que enmarquen ambientes importantes y generen visuales de una infraestructura monumental donde los espacios regulares y formas imples transporten a los usuarios a su destino.

Se plantean circulaciones diferenciadas, para tal efecto, se plantan ingresos internos diferenciados, los mismos que conducen a los hall y pasadizos de uso público y a los hall y pasadizos de uso del personal, para lograr esta diferenciación, se han considerado accesos restringidos, de tal forma que el usuario público no tenga acceso a los corredores del personal.

Figura N° 44, Imagen de Flujos.



Fuente: elaborada por el equipo técnico de formulación del proyecto

Dentro del complejo del poder judicial se genera espacios monumentales con espacios semicerrados dando la formalidad de la espacialidad y funcionalidad como identidad publica e administrativa dando como confort entre los espacios públicos y privados para todos los usuarios.

Figura N° 45, Imagen de maqueta conceptual.



. Fuente: elaborada por el equipo técnico de formulación del proyecto

### 6.3. ASPECTO FUNCIONAL

El **aspecto funcional** del proyecto responde al carácter institucional de la **Corte Superior de Justicia de Amazonas**, cuya infraestructura debe garantizar la correcta atención de los distintos usuarios y el adecuado desempeño de las funciones jurisdiccionales y administrativas. La organización de los ambientes se ha definido en base a la naturaleza de las actividades que en ellos se desarrollan,



asegurando **eficiencia operativa, seguridad en los desplazamientos y diferenciación de usos según el perfil del usuario.**

En este marco, el proyecto se estructura en **módulos especializados** que albergan despachos judiciales, oficinas administrativas, áreas de apoyo y servicios complementarios. Cada módulo se articula a través de circulaciones horizontales y explanadas de conexión, generando un conjunto coherente, funcional y accesible. El diseño funcional contempla tres grandes ejes de atención:

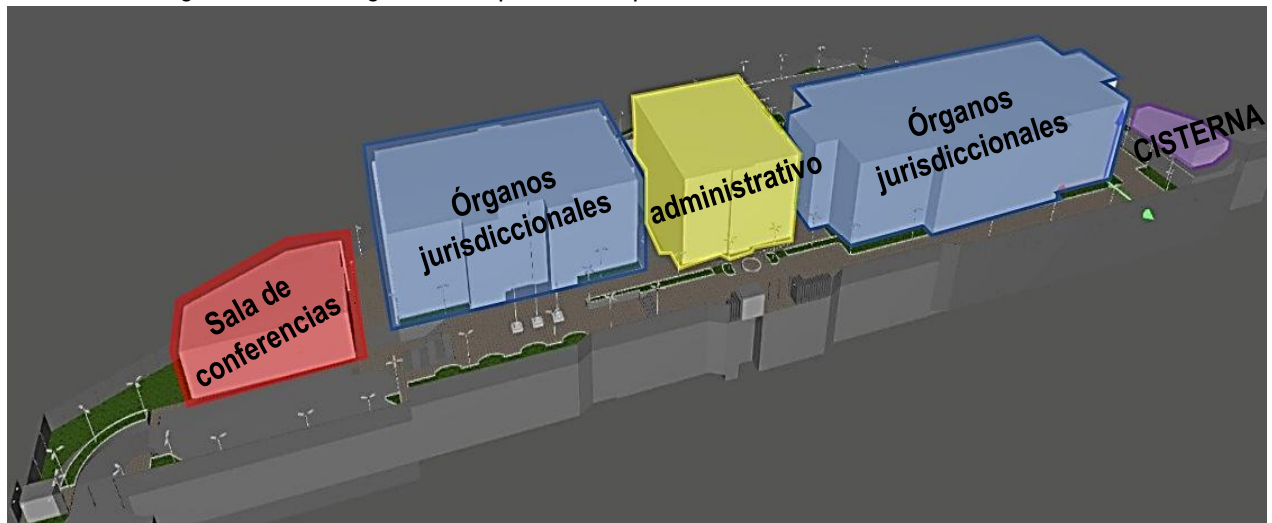
- **Usuarios jurisdiccionales y administrativos:** jueces superiores, jueces especializados y de paz letrado, asistentes judiciales, personal administrativo y de soporte. Para ellos se proyectan despachos, oficinas de trabajo, salas de reuniones y áreas administrativas que permiten un desempeño eficiente de sus labores.
- **Usuarios externos:** público litigante, abogados y ciudadanos en general. Se prevén salas de audiencia diferenciadas por especialidad (penal, civil, laboral, familia y paz letrado), mesas de partes, módulos de atención al usuario y áreas de espera amplias y confortables, garantizando accesibilidad y un servicio adecuado.
- **Usuarios especiales y áreas auxiliares:** incluye espacios para la Policía Nacional del Perú y carceletas destinadas a personas en custodia, con accesos independientes y circulaciones restringidas que aseguran condiciones de seguridad y orden. Asimismo, se han previsto salas de conferencias y usos múltiples, que cumplen un rol institucional y social de vinculación entre el Poder Judicial y la comunidad.

El aspecto funcional también integra criterios de **accesibilidad universal** (Norma A.120 del RNE), sostenibilidad energética y seguridad estructural, lo que se traduce en ambientes adecuados para todos los usuarios, independientemente de sus condiciones físicas o de movilidad.

En síntesis, el proyecto asegura que cada usuario cuente con espacios adaptados a sus necesidades específicas, logrando un equilibrio entre **funcionalidad operativa, representatividad institucional y accesibilidad ciudadana**, consolidando a la Corte Superior de Justicia de Amazonas como una infraestructura moderna, eficiente y al servicio de la justicia.




Figura N° 45, Imagen de maqueta conceptual.



Fuente: elaborada por el equipo técnico de formulación del proyecto

Figura N° 46, Imagen de maqueta conceptual vista de noche.



Fuente: elaborada por el equipo técnico de formulación del proyecto

## VII. PROGRAMA ARQUITECTÓNICO

La propuesta arquitectónica comprende la construcción de la nueva sede central de la **Corte Superior de Justicia de Amazonas**, diseñada en base a criterios de **funcionalidad, jerarquía institucional, seguridad, accesibilidad universal y eficiencia en el uso de recursos**, en concordancia con lo dispuesto en el **Reglamento Nacional de Edificaciones (RNE)** y la **Directiva N.° 001-2013-P-PJ**. El conjunto arquitectónico se organiza en **módulos principales, módulos secundarios y obras exteriores**, cada uno con funciones específicas, articulados entre sí mediante explanadas, circulaciones peatonales y áreas de transición. Este



esquema asegura una distribución clara, eficiente y acorde a las necesidades de los diferentes usuarios del Poder Judicial.

### **MÓDULOS PRINCIPALES**

- **Módulo A – Salas y juzgados penales, juzgado de familia:**  
Destinado a las funciones jurisdiccionales en materia penal y familiar. Comprende salas de audiencia, despachos de jueces, oficinas de asistentes judiciales y áreas de espera para el público litigante.
- **Módulo B – Área administrativa (eje vertical del conjunto):**  
Actúa como núcleo organizador del proyecto. Alberga Presidencia, Gerencia y dependencias administrativas, articulando de manera funcional a los demás módulos.
- **Módulo C – Salas y juzgados civiles, juzgado de paz letrado:**  
Espacio para órganos jurisdiccionales civiles, laborales y de paz letrado, con salas de audiencia, despachos, oficinas de apoyo y circulaciones diferenciadas para público y personal judicial.
- **Módulo F – Sala de conferencias y usos múltiples:**  
Con un carácter institucional y social, está destinado a capacitaciones, conferencias y actividades académicas, fortaleciendo la interacción del Poder Judicial con la sociedad civil.

### **MÓDULOS SECUNDARIOS**

- **Módulo D – PNP y carceletas:**  
Ambientes de la Policía Nacional del Perú y espacios de custodia para personas privadas de libertad. Cuenta con accesos y circulaciones independientes que aseguran seguridad y aislamiento del público.
- **Módulo E – Áreas auxiliares y complementarias:**  
Incluye ambientes de soporte técnico y de servicios generales: subestación eléctrica, grupo electrógeno, almacenes, cámara de residuos sólidos y otros espacios de mantenimiento.
- **Módulo G – Cámara de bombeo:**  
Con un nivel, se destina a la instalación del sistema hidráulico de bombeo, indispensable para garantizar la operatividad del conjunto y el abastecimiento de agua en condiciones de seguridad y continuidad.

### **OBRAS EXTERIORES**

El proyecto contempla además obras exteriores que complementan la funcionalidad del conjunto:

- Dos (02) estacionamientos vehiculares.
- Un (01) patio de maniobras.
- Áreas verdes y pasivas que cumplen un rol ambiental, paisajístico y de confort en el entorno de la edificación.



En su conjunto, la propuesta arquitectónica de la sede judicial se desarrolla en un área de **15,195.906 m<sup>2</sup>**, organizada bajo un criterio de **claridad funcional, monumentalidad formal e integración urbana**, consolidando un edificio institucional moderno y representativo para la ciudad de Chachapoyas.

Todos estos módulos y ambientes descritos anteriormente, se proyectan en un área total de 15,195.906 m<sup>2</sup>.

CUADRO DE ÁREAS TECHADAS		
MÓDULO	ÁREA	PORCENTAJE
MÓDULO A	2,212.70	14.56%
MÓDULO B	819.30	5.39%
MÓDULO C	1,365.55	8.99%
MÓDULO D	151.20	1.00%
MÓDULO E-1 CUARTO DE TABLEROS, SUB ESTACION ELECTRICA Y GENERADOR DE ENERGIA	90.50	0.60%
MÓDULO E-2 CASETA DE CONTROL 01	13.50	0.09%
MÓDULO E-2 CASETA DE CONTROL 02	13.50	0.09%
MÓDULO E-2 CASETA DE CONTROL 03	13.50	0.09%
MÓDULO E-3 CUARTO DE BASURA	12.90	0.08%
MÓDULO E-4 CISTERNA	139.95	0.91%
MÓDULO F	574.10	3.78%
MÓDULO G CÁMARA DE BOMBEO	16.47	0.08%
TOTAL	5,419.30	35.66%
ÁREA TERRENO	15,195.91	100.0%

Se precisa que todo el conjunto arquitectónico ha sido diseñado en estricto cumplimiento de los **lineamientos técnicos y normativos vigentes**, contemplados en el **Reglamento Nacional de Edificaciones (RNE)**, así como en la **Directiva N.º 001-2013-P-PJ: Lineamientos para la estandarización de la infraestructura en los locales institucionales del Poder Judicial**, garantizando que la propuesta responda a criterios de **seguridad, funcionalidad, accesibilidad y representatividad institucional**.





## VIII. PLANTEAMIENTO ARQUITECTÓNICO

### 8.1. CRITERIO DE DISEÑO:

El diseño arquitectónico de la **nueva sede de la Corte Superior de Justicia de Amazonas** responde a una concepción de **arquitectura funcional y representativa**, propia de las instituciones públicas del Poder Judicial, bajo criterios de eficiencia, jerarquía espacial, accesibilidad universal y monumentalidad formal. El **eje ordenador del proyecto** está constituido por la **circulación diferenciada** de los distintos tipos de usuarios (público, personal jurisdiccional y administrativo, y personas en custodia), en conformidad con lo establecido en la **Directiva N.º 001-2013-P-PJ “Lineamientos para la estandarización de la infraestructura en los locales institucionales del Poder Judicial”**, aprobada mediante Resolución Administrativa N.º 126-2013-P/PJ, ítem VII, Disposiciones Específicas, 7.1.3. Parámetros. Asimismo, el diseño se encuentra en estricta concordancia con el **Reglamento Nacional de Edificaciones (RNE)**, garantizando condiciones de seguridad, confort ambiental y accesibilidad.

La propuesta arquitectónica se desarrolla en un conjunto de **módulos especializados y obras exteriores**, organizados de manera estratégica para asegurar el correcto funcionamiento de los despachos, salas de audiencia, áreas administrativas y ambientes complementarios. Los módulos contemplados son los siguientes:

- **Módulo A:** Consta de tres (3) niveles más azotea. Alberga los órganos jurisdiccionales en materia penal y de familia.
- **Módulo B:** Consta de tres (3) niveles, un sótano y azotea. Funciona como eje administrativo y vertical del conjunto, integrando las oficinas de gestión y alta dirección.
- **Módulo C:** Consta de tres (3) niveles, un sótano y azotea. Está destinado a los órganos jurisdiccionales civiles y laborales, así como al juzgado de paz letrado.
- **Módulo D:** Consta de dos (2) niveles y un sótano. Se destina a la Policía Nacional del Perú (PNP) y carceletas, con acceso y circulaciones independientes para la custodia de internos.
- **Módulo E:** Se subdivide en espacios auxiliares y complementarios:
  - **E-1:** Un (1) nivel.
  - **E-2:** Cuatro (03) casetas de control, cada una de un (1) nivel.
  - **E-3:** Un (1) nivel.
  - **E-4:** Un (1) nivel.
- **Módulo F:** Consta de un (1) nivel más un mezanine. Está destinado a la sala de conferencias y usos múltiples, de carácter institucional y social.
- **Módulo G:** Consta de un (1) nivel. Se destina a la cámara de bombeo, garantizando la operatividad hidráulica del conjunto.



De acuerdo a esta distribución modular, el diseño contempla la **conformación funcional de despachos y órganos jurisdiccionales**, agrupados en corporativos especializados de la siguiente manera:

- **Módulo Corporativo Penal (Módulo A):**
  - Juzgado de Investigación Preparatoria – JIP.
  - Juzgado Penal Unipersonal – JPU.
  - Juzgado Penal Colegiado.
  - Sala Penal de Apelaciones.
- **Módulo Corporativo Civil (Módulo C):**
  - Juzgado de Paz Letrado.
  - Juzgado Civil.
  - Sala Civil.
- **Módulo Corporativo Laboral (Módulo C):**
  - Juzgado de Paz Letrado.
- **Módulo Corporativo de Familia (Módulo A):**
  - Juzgado de Familia.

La organización modular permite garantizar un **funcionamiento ordenado y jerárquico**, donde cada bloque responde a un criterio de especialización, evitando interferencias entre usuarios y asegurando eficiencia en los flujos internos y externos.

En síntesis, el criterio de diseño aplicado en este proyecto se fundamenta en:

- **La diferenciación de circulaciones** según usuario.
- **La agrupación funcional** de órganos jurisdiccionales por materia.
- **La monumentalidad formal y representatividad institucional.**
- **El cumplimiento normativo integral** (RNE y Directiva N.º 001-2013-P-PJ).

De esta manera, la propuesta arquitectónica garantiza que la sede de la **Corte Superior de Justicia de Amazonas** responda adecuadamente a las necesidades presentes y futuras de la institución, consolidándose como un edificio moderno, eficiente y representativo de la justicia en la región.

## **8.2. ANÁLISIS ARQUITECTÓNICO:**

El proyecto arquitectónico de la **Corte Superior de Justicia de Amazonas** se concibe como un conjunto funcionalmente articulado, compuesto por diversos módulos que responden a la naturaleza y jerarquía de los servicios que alberga. El diseño se ha desarrollado en concordancia con el **Reglamento Nacional de Edificaciones (RNE vigente)** y la **Directiva N° 001-2013-P-PJ**, garantizando criterios de accesibilidad universal, seguridad, diferenciación de circulaciones y una imagen institucional representativa.



## Organización general del conjunto

El emplazamiento aprovecha la topografía del terreno, generando un planteamiento en desniveles que articula los bloques mediante plazas, circulaciones y puentes elevados. La disposición de los módulos permite una clara separación de funciones jurisdiccionales, administrativas y auxiliares, manteniendo un **eje central administrativo** (Módulo B) que organiza espacialmente el conjunto, mientras que los módulos jurisdiccionales (A y C) se ubican en posición lateral. El diseño integra además áreas de servicios complementarios (Módulos D, E y F), estacionamientos y espacios exteriores que favorecen la accesibilidad y la seguridad.

## Accesos y circulaciones

El proyecto establece **accesos diferenciados para el público y para el personal judicial**, lo que garantiza un flujo ordenado y seguro.

- El **ingreso principal público** se ubica en la fachada frontal, con una explanada de acceso equipada con rampas y gradas, en cumplimiento de la **Norma A.120 – Accesibilidad para personas con discapacidad del RNE**.
- El **ingreso del personal judicial** se plantea en la parte posterior, con acceso controlado a las áreas de trabajo y servicios restringidos.

En cuanto a las **circulaciones verticales**, se proyectan:

- **02 escaleras de evacuación**, ubicadas estratégicamente en el conjunto.
- **01 escalera principal de uso público**.
- **02 ascensores para personal judicial**, con acceso restringido.
- **02 ascensores de uso público**, para garantizar fluidez en el desplazamiento de usuarios.

De esta manera, se asegura la separación de flujos entre público, personal y personas en custodia, en estricto cumplimiento con las directrices de estandarización del Poder Judicial.

## Análisis por bloques

- **Módulo A (Juzgados penales y de familia):** Distribuido en tres niveles más azotea, concentra los órganos jurisdiccionales de mayor demanda procesal. Cuenta con despachos judiciales, salas de audiencia especializadas y áreas de trabajo para asistentes judiciales. Su ubicación facilita el acceso controlado desde la vía principal, integrando ambientes públicos y semipúblicos.
- **Módulo B (Área administrativa):** Conformado por tres niveles, un sótano y azotea, constituye el eje organizador del conjunto. Alberga las oficinas administrativas, presidencia, gerencia y servicios complementarios de gestión, vinculando a través de circulaciones con los módulos jurisdiccionales.
- **Módulo C (Juzgados civiles, laborales y paz letrado):** Similar en escala al Módulo A, se desarrolla en tres niveles más sótano y azotea. Incluye salas de audiencia y despachos, con acceso diferenciado y circulación privada para el personal, asegurando orden y jerarquía en las funciones judiciales.



- **Módulo D (PNP y carceletas):** Diseñado con dos niveles y sótano, se ubica estratégicamente para permitir la custodia segura de personas privadas de libertad. Cuenta con acceso restringido, conectado directamente a las salas de audiencia para evitar contacto con el público general.
- **Módulo E (Áreas auxiliares y complementarias):** Incluye casetas de control, subestación eléctrica, cuarto de tableros y generador, así como áreas de servicios como cuarto de basura. Su función es garantizar la operatividad y soporte técnico del conjunto.
- **Módulo F (Sala de conferencias y usos múltiples):** Con un nivel, está destinado a actividades institucionales, académicas y de capacitación, fortaleciendo la interacción del Poder Judicial con la comunidad y aportando un carácter social y cultural al conjunto.
- **Módulo G (Cámara de bombeo):** De un nivel, destinado al sistema de abastecimiento y regulación hidráulica del conjunto. Su función es garantizar la correcta operatividad de las redes de agua y desagüe, así como el abastecimiento en condiciones de seguridad y continuidad. Se encuentra ubicado estratégicamente en el área exterior, en un ambiente de carácter técnico y de acceso restringido, lo que asegura su mantenimiento sin interferir con el funcionamiento cotidiano de los módulos jurisdiccionales y administrativos.

### Conclusiones

El **análisis arquitectónico integral** permite identificar que el proyecto responde a una concepción de **arquitectura funcional para instituciones públicas**, con criterios claros de jerarquía espacial, accesibilidad universal, seguridad y confort. La organización modular facilita la operatividad de la Corte Superior de Justicia de Amazonas, garantizando ambientes adecuados para el desarrollo de procesos judiciales, administrativos y de servicios complementarios.

En conjunto, la propuesta no solo atiende la demanda funcional de la institución, sino que también proyecta una imagen de **modernidad, transparencia e institucionalidad**, consolidándose como un referente arquitectónico y urbano en la ciudad de Chachapoyas.

### 8.3. SISTEMA DE ASCENSORES Y DISTRIBUCIÓN DE USO EN EL PROYECTO:

El **proyecto arquitectónico de la Corte Superior de Justicia de Amazonas contempla** la instalación de un sistema de transporte vertical compuesto por ascensores distribuidos en los tres módulos principales: **Módulo A, Módulo B y Módulo C**.

En los **Módulos B y C**, la cantidad y disposición de ascensores proyectados responden de manera estricta a lo estipulado en los criterios normativos y a la





demanda calculada por la especialidad de Mecánicas Eléctricas, garantizando una cobertura eficiente y adecuada a su funcionalidad.

En el caso del **Módulo A**, se ha previsto la instalación de **ocho (08) ascensores**, de los cuales **cuatro (04) estarán destinados al uso público y cuatro (04) para uso exclusivo del personal del Poder Judicial**. Si bien los estudios técnicos indican que con seis (06) ascensores se podría cubrir la demanda promedio de usuarios, la propuesta arquitectónica mantiene las ocho unidades proyectadas debido a las particularidades operativas y funcionales de este sector del edificio:

1. **Especialización funcional del Módulo A:**

Este módulo concentrará el **Módulo Penal y Familia**, que incluye tanto **salas de audiencia penal** como **salas de audiencia de juzgados penales**, **asimismo salas de audiencia de juzgados familia**, áreas de alta concurrencia en momentos específicos y con flujos diferenciados de público, personal judicial, internos y autoridades. La segregación de ascensores por tipo de usuario es fundamental para evitar cruces inadecuados y garantizar la seguridad en el traslado de personas, documentos y evidencias.

2. **Circulaciones diferenciadas y control de accesos:**

La distribución de ascensores en uso público y uso interno asegura el control de accesos a zonas restringidas, evita interferencias entre circuitos de tránsito y mantiene la confidencialidad y el orden propios del funcionamiento judicial, especialmente en procesos penales que demandan un manejo estricto de la seguridad y de la interacción entre partes procesales.

3. **Redundancia y continuidad operativa:**

Dada la naturaleza crítica de las actividades desarrolladas en el Módulo A, se ha priorizado la operatividad continua incluso ante eventuales mantenimientos o fallas técnicas. Contar con una cantidad mayor de ascensores garantiza que el servicio no se vea interrumpido, evitando retrasos en el inicio de audiencias o en el traslado de personal y usuarios.

4. **Optimización en tiempos de espera y confort de uso:**

La proyección de ocho ascensores permite mantener tiempos de espera reducidos durante picos de afluencia, evitando aglomeraciones en vestíbulos y circulaciones. Esto contribuye a la eficiencia operativa y mejora la experiencia tanto de usuarios como del personal.

En síntesis, el diseño del sistema de ascensores en el **Módulo A** no obedece únicamente a la cobertura de la demanda promedio, sino a un enfoque integral que prioriza la **seguridad, la funcionalidad y el control de flujos diferenciados**, aspectos esenciales para el adecuado funcionamiento del Módulo Penal. En conjunto, los tres módulos del proyecto responden a criterios técnicos y arquitectónicos que garantizan un servicio óptimo, seguro y acorde a los estándares de una infraestructura judicial de alto nivel.



#### **8.4. USO DE MATERIALES Y ACABADOS:**

Los muros planteados son del tipo estructural, teniendo el uso de material de concreto, y los tabiques de albañilería (ladrillo King Kong 18 huecos)

Los pisos son de tipo porcelanato gris de 0.60x0.60, en corredores y archivos, porcelanato blanco de 0.60x0.60 en ambientes públicos y despachos, cerámico de 0.30x0.30 color blanco en servicios higiénicos, los zócalos y los contrazócalos del mismo material de los pisos donde se ubican.

El planteamiento para el último techo es el recubrimiento con membrana impermeabilizante, dadas las condiciones climáticas variables e imprevisibles y los reportes de filtraciones locales en esta ciudad, eligiendo el color blanco por sus cualidades de refracción térmica.

Los cielos rasos serán de tres tipos, los acabados en solaqueado en zonas de servicio y archivos, fibrocemento en espacios externos y baldosas acústicas de fibra de vidrio para las salas de uso múltiple y de fibra mineral para los corredores y despachos.

Los cristales corresponden al tipo templado, según lo estipula la normatividad de seguridad, proponiendo el de color gris reflectivo para la discrecionalidad de las funciones que se desarrollan en el interior.

La carpintería metálica será de color aluminio, las cubiertas transparentes serán de policarbonato alveolar de color perla elegido por su bajo valor de transmisión térmica.

Las puertas mayormente son de madera contra placada con acabado tipo cedro en color natural.

En los servicios higiénicos, se plantea el uso de cabinas suspendidas de paneles de núcleo compacto, a fin de evitar su rápido deterioro y lograr la fácil limpieza sanitaria y evitar áreas de difícil acceso de limpieza.

A fin de lograr la armonía con el entorno urbano, los colores elegidos son el amarillo tabaco, el rojo dragón, que forma parte de la paleta de colores institucionales y los zócalos de color nogal, que forma parte de la paleta de colores de los parámetros urbanísticos de la ciudad. Planteando por el mismo motivo el revestimiento en paneles de núcleo de alta densidad para el revestimiento de fachada, y celosías, por la necesidad de generar corrientes de aire para la ventilación interior de los ambientes.

#### **8.5. ESTACIONAMIENTO:**

Sobre el número de estacionamientos es importante precisar que el criterio optado al planteamiento del Proyecto de la CSJ de Amazonas, provincia de Chachapoyas, se enmarca estrictamente a lo exigido en el Manual de Seguridad Física del Poder Judicial, aprobado mediante resolución N° 179-2014-CE-PJ (OFICIO N°0326-2020-OSI- GG-PJ - Ver anexo A), en la cual en el literal q) indica lo siguiente: "LOS ÚNICOS VEHÍCULOS AUTORIZADOS PARA INGRESAR A LAS ÁREAS DE PARQUEO DE LAS SEDES JUDICIALES SON LOS DE LOS SEÑORES



MAGISTRADOS Y LOS VEHÍCULOS QUE TRANSPORTAN INTERNOS A LOS **PENALES**", por tal motivo se ha optado con proponer en el presente proyecto **el criterio de plantear el número de estacionamientos con respecto al ÁREA TECHADA NETA**, espacios donde su uso es exclusivamente de los trabajadores de los órganos jurisdiccionales y administrativos de la Corte Superior de Justicia de Amazonas, provincia de Chachapoyas para desarrollar su labor.

#### 8.6. JUSTIFICACIÓN DEL DISEÑO PROPUESTO:

El diseño arquitectónico propuesto para la nueva sede central de la **Corte Superior de Justicia de Amazonas** responde a criterios de funcionalidad, seguridad, eficiencia y representatividad institucional, en concordancia con el **Reglamento Nacional de Edificaciones (RNE vigente)** y la **Directiva N° 001-2013-P-PJ "Lineamientos para la estandarización de la infraestructura en los locales institucionales del Poder Judicial"**.

La propuesta busca garantizar ambientes adecuados para el óptimo desempeño de magistrados, personal jurisdiccional y administrativo, así como espacios confortables y accesibles para los usuarios del sistema de justicia. Para la elección de las tecnologías constructivas y de los materiales se han priorizado los siguientes criterios:

- **Racionalidad en el uso de los espacios:** se plantea una distribución clara y jerárquica, diferenciando ambientes jurisdiccionales, administrativos, auxiliares y de atención al público, lo que permite un flujo eficiente de personas y evita interferencias entre público, personal y personas en custodia.
- **Durabilidad y temporalidad de los materiales:** se han seleccionado materiales de alta resistencia y bajo mantenimiento, adecuados a las condiciones climáticas de **Chachapoyas**, caracterizadas por una elevada humedad relativa y precipitaciones estacionales.
- **Eficiencia energética y sostenibilidad:** se promueve el aprovechamiento de la iluminación y ventilación natural, la incorporación de sistemas de ahorro energético y el uso racional de energías renovables en la medida de la disponibilidad tecnológica.
- **Armonía con el entorno urbano y cultural:** el diseño respeta la identidad arquitectónica de Chachapoyas, integrando soluciones contemporáneas con una volumetría sobria y representativa que refuerza la presencia institucional del Poder Judicial en la ciudad.

En este sentido, la propuesta arquitectónica no solo responde a las necesidades operativas de la institución, sino que también contribuye a consolidar la infraestructura judicial como un **referente urbano y social**, transmitiendo valores de transparencia, modernidad e institucionalidad.



## RELACIÓN DE AMBIENTES PROYECTADOS (PROGRAMA ARQUITECTÓNICO):

El proyecto se desarrolla en un área total de **15,195.906 m<sup>2</sup>**, organizada en módulos especializados que aseguran un funcionamiento integral y eficiente de la sede judicial. La distribución arquitectónica se estructura de acuerdo al siguiente **programa arquitectónico**:

- **Módulo A (Juzgados Penales y de Familia):** Tres niveles y azotea, con despachos judiciales, salas de audiencia especializadas y áreas de trabajo para asistentes judiciales.
- **Módulo B (Área Administrativa):** Tres niveles, un sótano y azotea. Alberga presidencia, gerencia, oficinas administrativas y servicios de gestión, siendo el eje articulador del conjunto.
- **Módulo C (Juzgados Civiles, Laborales y Paz Letrado):** Tres niveles, sótano y azotea, con salas de audiencia y despachos, diferenciando áreas públicas y privadas.
- **Módulo D (PNP y Carceletas):** Dos niveles y sótano, con acceso restringido y conexión directa a salas de audiencia para garantizar seguridad en los traslados de internos.
- **Módulo E (Áreas Auxiliares y Complementarias):** Casetas de control, subestación eléctrica, generador, cuarto de basura y ambientes técnicos para asegurar la operatividad del conjunto.
- **Módulo F (Sala de Conferencias y Usos Múltiples):** Un nivel, destinado a actividades institucionales, académicas y de capacitación, fortaleciendo el vínculo entre el Poder Judicial y la comunidad.
- **Módulo G (Cámara de Bombeo):** Un nivel, de carácter técnico, destinado a la regulación y abastecimiento hidráulico del conjunto, ubicado en zona estratégica y de acceso restringido para mantenimiento.

Este programa arquitectónico ha sido estructurado para garantizar la **diferenciación de circulaciones**, el **cumplimiento de normas de accesibilidad universal** y la **seguridad de los usuarios**, asegurando un funcionamiento eficiente y sostenible en el tiempo.

### BLOQUE A:

N°	COMPONENTE CSJ AMAZONAS	PISOS	OO.JJ., ADMINISTRATIVA Y/O COMPLEMENTARIA	DESCRIPCIÓN	DESCRIPCIÓN (AMBIENTES)	AREA PROPUESTA (m2)
1	ÓRGANOS JURISDICCIONALES EN MATERIA	PRIMER PISO	JUZGADOS, SALAS DE MATERIA PENAL Y FAMILIA	AMBIENTES COMPLEMENTARIOS DEL PRIMER PISO	SEGURIDAD Y CONTROL	22.20
					ATENCIÓN AL USUARIO	29.90
					ÁREA DE ESPERA	197.10





**PROYECTO: "MEJORAMIENTO DE LOS SERVICIOS DE ADMINISTRACIÓN DE JUSTICIA DE LOS ÓRGANOS JURISDICCIONALES DE LA SEDE CENTRAL DE LA CORTE SUPERIOR DE JUSTICIA DE AMAZONAS, UBICADOS EN EL DISTRITO DE CHACHAPOYAS, PROVINCIA DE CHACHAPOYAS, DEPARTAMENTO DE AMAZONAS" CUI N° 2405725**



PODER JUDICIAL  
DEL PERÚ

PENAL Y FAMILIA (MODULO A)					MESA DE PARTES (5) -1 JIP, 1 JPU, 1 COLEGIADO, 1 SALA PENAL, 1 FAMILIA	27.10
					CENTRO DE DISTRIBUCIÓN GENERAL	72.00
					AREA DE NOTIFICADORES	22.50
				1°,2°,3° Y 4° JUZGADO DE INVESTIGACIÓN PREPARATORIA	SALA DE AUDIENCIA DEL 1° JIP	37.85
					SALA DE AUDIENCIA DEL 2° JIP	37.85
					SALA DE AUDIENCIA DEL 3° JIP	36.40
					SALA DE AUDIENCIA DEL 4° JIP	37.75
					AMBIENTES COMPLEMENTA RIOS DEL JIP	SALA DE DEBATES DEL JIP
					SALA DE TESTIGOS DEL JIP	11.15
				1°,2° Y 3° JUZGADO PENAL UNIPERSONAL	SALA DE AUDIENCIA DEL 1° JPU	37.75
					SALA DE AUDIENCIA DEL 2° JPU	36.40
					SALA DE AUDIENCIA DEL 3° JPU	37.85
				AMBIENTES COMPLEMENTA RIOS DEL JPU	SALA DE DEBATES DEL JPU	11.25
					SALA DE TESTIGOS DEL JPU	11.15
				JUZGADO PENAL COLEGIADO	SALA DE AUDIENCIA DEL JPC	37.95
				1° Y 2° SALA PENAL DE APELACIONES	SALA DE AUDIENCIA DE LA 1º SALA PENAL DE APELACIONES	75.55
					SALA DE AUDIENCIA DE LA 2º SALA PENAL DE APELACIONES	75.55
				1° SALA PENAL DE APELACIONES	SALA DE DEBATES DE LA 1º SALA PENAL DE APELACIONES	12.45
					SALA DE TESTIGOS DE LA 1º SALA PENAL DE APELACIONES	11.95
					SALA DE PERITOS DE LA 1º SALA PENAL DE APELACIONES	12.10
				2° SALA PENAL DE APELACIONES	SALA DE DEBATES DE LA 2º SALA PENAL DE APELACIONES	12.45



**PROYECTO: "MEJORAMIENTO DE LOS SERVICIOS DE ADMINISTRACIÓN DE JUSTICIA DE LOS ÓRGANOS JURISDICCIONALES DE LA SEDE CENTRAL DE LA CORTE SUPERIOR DE JUSTICIA DE AMAZONAS, UBICADOS EN EL DISTRITO DE CHACHAPOYAS, PROVINCIA DE CHACHAPOYAS, DEPARTAMENTO DE AMAZONAS" CUI N° 2405725**



**PODER JUDICIAL  
DEL PERÚ**

			SALA DE TESTIGOS DE LA 2º SALA PENAL DE APELACIONES	11.95	
			SALA DE PERITOS DE LA 2º SALA PENAL DE APELACIONES	12.10	
			MODULO CORPORATIVO DE FAMILIA	SALA DE AUDIENCIA PENAL	37.85
				SALA DE AUDIENCIA CIVIL / TUTELAR	37.95
		SERVICIOS GENERALES	SS.HH VARONES, MUJERES, DISCAPACITADOS (PUBLICOS)	SS.HH PUBLICOS VARONES 01 Y 02 (4.5 M2)	9.00
				SS.HH PUBLICOS DAMAS 01 Y 02 (4.8 M2)	9.60
				SS.HH PUBLICOS DISCAPACITADOS 01 Y 02 (4.5 M2)	9.00
			SS.HH VARONES, MUJERES, DISCAPACITADOS (PJ)	SS.HH PJ VARONES 01 Y 02 (2.5 M2)	5.00
				SS.HH PJ DAMAS 01 Y 02 (2.6 M2)	5.20
				SS.HH PJ VARONES 03 Y 04 (3.7 M2)	7.40
				SS.HH PJ DAMAS 03 Y 04 (3.25 M2)	6.50
				SS.HH PJ DISCAPACITADOS 03 Y 04 (4.32 M2)	8.64
				SS.HH PJ VARONES 05 (3.5 M2)	7.00
				SS.HH PJ DAMAS 05 (3.5 M2)	7.00
				ÁREAS TÉCNICAS	CTO. DE TELECOMUNICACIONES
			CUARTOS ELECTRICOS 1 Y 2 (9.21 M2)		18.42
	CIRCULACIONES VERTICALES	ESCALERA DE EMERGENCIA	ESCALERA DE EMERGENCIA 03	20.40	
			ESCALERA DE EMERGENCIA 06	20.40	
			ESCALERA DE EMERGENCIA 01	21.55	
			ESCALERA DE EMERGENCIA 02	21.55	
		ESCALERAS PÚBLICO	ESCALERAS PÚBLICO (13.50 M2)	27.00	
		ASCENSORES PÚBLICOS	ASCENSORES PÚBLICOS (7.70 M2)	15.40	
		ASCENSORES DEL PERSONAL PJ	ASCENSORES DEL PERSONAL PJ (8.60 m2)	17.20	
	MUROS Y CIRCULACIONES HORIZONTALES	40% DEL ÁREA TOTAL	MUROS Y CIRCULACIONES	871.00	
	TOTAL 1º PISO	TOTAL 1º PISO	TOTAL 1º PISO	2127.20	
	SEGUNDO O PISO	DESPACHOS DE JUECES, POOL DE ASISTENTES, ARCHIVO Y SALA DE LECTURA DEL JUZGADO PENAL, SALA PENAL 01 Y COLEGIADO	AMBIENTES COMPLEMENTARIOS DEL SEGUNDO PISO	DIARIO EL PERUANO	18.45
				LACTANCIA	17.45
				COURRIER	24.55
				ÁREA DEL ADULTO MAYOR	29.95
				CENTRAL DE VIGILANCIA Y SEGURIDAD	14.25
			1º JUZGADO DE INVESTIGACIÓN PREPARATORIA	DESPACHO DE JUEZ DEL 1º JIP	14.10



**PROYECTO:** “MEJORAMIENTO DE LOS SERVICIOS DE ADMINISTRACIÓN DE JUSTICIA DE LOS ÓRGANOS JURISDICCIONALES DE LA SEDE CENTRAL DE LA CORTE SUPERIOR DE JUSTICIA DE AMAZONAS, UBICADOS EN EL DISTRITO DE CHACHAPOYAS, PROVINCIA DE CHACHAPOYAS, DEPARTAMENTO DE AMAZONAS” CUI N° 2405725



PODER JUDICIAL  
DEL PERÚ

				2° JUZGADO DE INVESTIGACIÓN PREPARATORIA	DESPACHO DE JUEZ DEL 2° JIP	13.75
				3° JUZGADO DE INVESTIGACIÓN PREPARATORIA	DESPACHO DE JUEZ DEL 3° JIP	14.30
				4° JUZGADO DE INVESTIGACIÓN PREPARATORIA	DESPACHO DE JUEZ DEL 4° JIP	14.30
				AMBIENTES COMPLEMENTARIOS DEL JIP	POOL DE ASISTENTES DEL JIP	119.60
					ARCHIVO Y ATENCIÓN DEL JIP	25.25
					SALA DE LECTURA DEL JIP	12.30
				1° JUZGADO PENAL UNIPERSONAL	DESPACHO DE JUEZ DEL 1° JPU	14.90
				2° JUZGADO PENAL UNIPERSONAL	DESPACHO DE JUEZ DEL 2° JPU	14.90
				3° JUZGADO PENAL UNIPERSONAL	DESPACHO DE JUEZ DEL 3° JPU	19.10
				AMBIENTES COMPLEMENTARIOS DEL JPU	POOL DE ASISTENTES DEL JPU	103.85
					ARCHIVO Y ATENCIÓN DEL JPU	21.10
					SALA DE LECTURA DEL JPU	8.65
				JUZGADO PENAL COLEGIADO	DESPACHO DE JUEZ 01 DEL JPC	19.10
					DESPACHO DE JUEZ 02 DEL JPC	14.90
					DESPACHO DE JUEZ 03 DEL JPC	14.90
					POOL DE ASISTENTES DEL JPC	103.85
					SALA DE DEBATES DEL COLEGIADO	11.25
					SALA DE TESTIGOS DEL COLEGIADO	11.15
					ARCHIVO TEMP. Y ATENCIÓN DEL COLEGIADO	21.10
				1° SALA PENAL DE APELACIONES	SALA DE LECTURA DEL COLEGIADO	8.65
					DESPACHO DE JUEZ SUPERIOR 01 DE LA 1ª SALA PENAL DE APELACIONES	14.35
					DESPACHO DE JUEZ SUPERIOR 02 DE LA 1ª SALA PENAL DE APELACIONES	13.75
					DESPACHO DE JUEZ SUPERIOR 03 DE LA 1ª SALA PENAL DE APELACIONES	14.10
					POOL DE ASISTENTES DE LA 1ª SALA PENAL DE APELACIONES	71.15
					ARCHIVO Y ATENCIÓN DE LA 1ª SALA PENAL DE APELACIONES	24.55



**PROYECTO: "MEJORAMIENTO DE LOS SERVICIOS DE ADMINISTRACIÓN DE JUSTICIA DE LOS ÓRGANOS JURISDICCIONALES DE LA SEDE CENTRAL DE LA CORTE SUPERIOR DE JUSTICIA DE AMAZONAS, UBICADOS EN EL DISTRITO DE CHACHAPOYAS, PROVINCIA DE CHACHAPOYAS, DEPARTAMENTO DE AMAZONAS" CUI N° 2405725**



**PODER JUDICIAL  
DEL PERÚ**

					SALA DE LECTURA DE LA 1º SALA PENAL DE APELACIONES	12.00		
			SERVICIOS GENERALES	SS.HH VARONES, MUJERES, DISCAPACITADOS (PUBLICOS)	SS.HH PUBLICOS VARONES 01 Y 02 (4.5 M2)	9.00		
					SS.HH PUBLICOS DAMAS 01 Y 02 (4.8 M2)	9.60		
					SS.HH PUBLICOS DISCAPACITADOS 01 Y 02 (4.5 M2)	9.00		
					SS.HH VARONES, MUJERES, DISCAPACITADOS (PJ)	SS.HH PJ VARONES 01 Y 02 (2.5 M2)	5.00	
				SS.HH PJ DAMAS 01 Y 02 (2.6 M2)		5.20		
				SS.HH PJ VARONES 03 Y 04 (3.7 M2)		7.40		
				SS.HH PJ DAMAS 03 Y 04 (3.25 M2)		6.50		
				SS.HH PJ DISCAPACITADOS 03 Y 04 (4.32 M2)		8.64		
				SS.HH PJ VARONES 05 (3.5 M2)		7.00		
				SS.HH PJ DAMAS 05 (3.5 M2)		7.00		
				ÁREAS TÉCNICAS		CTO. DE TELECOMUNICACIONES	4.64	
					CUARTOS ELECTRICOS 1 Y 2 (9.21 M2)	18.42		
					CUARTO DE LIMPIEZA 01 Y 02 (4.10 M2)	8.20		
				CIRCULACIONES VERTICALES	ESCALERA DE EMERGENCIA	ESCALERA DE EMERGENCIA 03		20.40
			ESCALERA DE EMERGENCIA 06			20.40		
			ESCALERA DE EMERGENCIA 01			21.55		
			ESCALERA DE EMERGENCIA 02			21.55		
			ESCALERAS PÚBLICO		ESCALERAS PÚBLICO (13.50 M2)		27.00	
			ASCENSORES PÚBLICOS		ASCENSORES PÚBLICOS (7.70 M2)		15.40	
			ASCENSORES DEL PERSONAL PJ		ASCENSORES DEL PERSONAL PJ (8.60 m2)		17.20	
			MUROS Y CIRCULACIONES	40% DEL ÁREA TOTAL	MUROS Y CIRCULACIONES		753.30	
			TOTAL 2º PISO		TOTAL 2º PISO	TOTAL 2º PISO		1857.95
			TERCER PISO	DESPACHOS DE JUECES, POOL DE ASISTENTES, ARCHIVO Y SALA DE LECTURA DE LA SALA PENAL 02 Y MODULO DE FAMILIA	AMBIENTES COMPLEMENTARIOS DEL TERCER PISO	ASISTENTE ADMINISTRATIVO JUZGADOS PENALES		12.20
						ASISTENTE ADMINISTRATIVO SALAS PENALES APELACIONES		13.20
						SALA DE REUNIONES		21.80
						ADMINISTRADOR DE JUZGADOS PENALES		21.20
						ADMINISTRADOR SALAS PENALES APELACIONES		22.20
						ASISTENTE DE INFORMÁTICA		22.50
						ARCHIVO		15.75
					AMBIENTES COMPLEMENTARIOS DEL JIP Y JPU	SALA DE PERITOS DEL JIP Y JPU		11.15





**PROYECTO:** "MEJORAMIENTO DE LOS SERVICIOS DE ADMINISTRACIÓN DE JUSTICIA DE LOS ÓRGANOS JURISDICCIONALES DE LA SEDE CENTRAL DE LA CORTE SUPERIOR DE JUSTICIA DE AMAZONAS, UBICADOS EN EL DISTRITO DE CHACHAPOYAS, PROVINCIA DE CHACHAPOYAS, DEPARTAMENTO DE AMAZONAS" CUI N° 2405725



PODER JUDICIAL  
DEL PERÚ

				AMBIENTES COMPLEMENTARIOS DEL COLEGIADO	SALA DE PERITOS DEL COLEGIADO	11.25		
				2° SALA PENAL DE APELACIONES	DESPACHO DE JUEZ SUPERIOR 01 DE LA 2º SALA PENAL DE APELACIONES	14.30		
					DESPACHO DE JUEZ SUPERIOR 02 DE LA 2º SALA PENAL DE APELACIONES	13.75		
					DESPACHO DE JUEZ SUPERIOR 03 DE LA 2º SALA PENAL DE APELACIONES	14.10		
					POOL DE ASISTENTES DE LA 2º SALA PENAL DE APELACIONES	71.15		
					ARCHIVO Y ATENCIÓN DE LA 2º SALA PENAL DE APELACIONES	24.55		
					SALA DE LECTURA DE LA 2º SALA PENAL DE APELACIONES	12.00		
					MODULO CORPORATIVO DE FAMILIA	DESPACHO DE JUEZ 01 DEL MODULO CORPORATIVO FAMILIA	14.90	
				DESPACHO DE JUEZ 02 DEL MODULO CORPORATIVO FAMILIA		14.90		
				POOL DE ASISTENTES DEL MODULO CORPORATIVO FAMILIA		103.85		
				SUM DEL MCF		19.10		
				SALA DE LECTURA		8.65		
				ARCHIVO TEMP. DEL MCF Y ATENCIÓN		21.10		
				LACTARIO DEL MCF		18.35		
				ADMINISTRADOR DEL MCF		18.70		
				RETENCIÓN MUJERES		14.10		
				RETENCIÓN VARONES		14.10		
				POLICIA JUDICIAL		14.00		
				SALA DE ESPERA MCF		20.55		
				SALA LUDICA		16.60		
				CAMARA GESSEL		16.60		
				SALA DE OBSERVACIONES		16.60		
				SALA DE ESPERA EQM Y ADMINISTRATIVO		42.10		
				SALA DE COORDINACION MULTIDISCIPLINARIA		19.05		
				SALA DE ENTREVISTA		19.05		
				SALA DE ENCUENTRO FAMILIAR		19.05		
				CONSULTORIO MEDICO		19.05		
				PSICOLOGO 01		18.90		
				PSICOLOGO 02		24.20		
				SERVICIOS GENERALES		SS.HH VARONES, MUJERES,	SS.HH PUBLICOS VARONES 01 Y 02 (4.5 M2)	9.00
							SS.HH PUBLICOS DAMAS 01 Y 02 (4.8 M2)	9.60



**PROYECTO:** "MEJORAMIENTO DE LOS SERVICIOS DE ADMINISTRACIÓN DE JUSTICIA DE LOS ÓRGANOS JURISDICCIONALES DE LA SEDE CENTRAL DE LA CORTE SUPERIOR DE JUSTICIA DE AMAZONAS, UBICADOS EN EL DISTRITO DE CHACHAPOYAS, PROVINCIA DE CHACHAPOYAS, DEPARTAMENTO DE AMAZONAS" CUI N° 2405725



PODER JUDICIAL  
DEL PERÚ

				DISCAPACITAD OS (PUBLICOS)	SS.HH PUBLICOS DISCAPACITADOS 01 Y 02 (4.5 M2)	9.00	
				SS.HH VARONES, MUJERES, DISCAPACITAD OS (PJ)	SS.HH PJ VARONES 01 Y 02 (2.5 M2)	5.00	
					SS.HH PJ DAMAS 01 Y 02 (2.6 M2)	5.20	
					SS.HH PJ VARONES 03 Y 04 (3.7 M2)	7.40	
					SS.HH PJ DAMAS 03 Y 04 (3.25 M2)	6.50	
					SS.HH PJ DISCAPACITADOS 03 Y 04 (4.32 M2)	8.64	
					SS.HH PJ VARONES 05 (3.5 M2)	7.00	
					SS.HH PJ DAMAS 05 (3.5 M2)	7.00	
					ÁREAS TÉCNICAS	CTO. DE TELECOMUNICACIONES	4.64
				CUARTOS ELECTRICOS 1 Y 2 (9.21 M2)		18.42	
				CUARTO DE LIMPIEZA 01 Y 02 (4.10 M2)		8.20	
				CIRCULACIONES VERTICALES	ESCALERA DE EMERGENCIA	ESCALERA DE EMERGENCIA 03	20.40
						ESCALERA DE EMERGENCIA 06	20.40
					ASCENSORES PÚBLICOS	ASCENSORES PÚBLICOS (7.70 M2)	15.40
					ASCENSORES DEL PERSONAL PJ	ASCENSORES DEL PERSONAL PJ (8.60 m2)	17.20
				MUROS Y CIRCULACIONES	40% DEL ÁREA TOTAL	MUROS Y CIRCULACIONES	751.15
				TOTAL 3° PISO	TOTAL 3° PISO	TOTAL 3° PISO	1724.75
			AZOTEA	SERVICIOS GENERALES DEL EDIFICIO	ÁREAS TÉCNICAS	CUARTO DE MAQUINAS 01	15.05
						CUARTO DE MAQUINAS 02	11.55
						CUARTO DE MAQUINAS 03	11.55
						CUARTO DE MAQUINAS 04	15.05
						CUARTO ELÉCTRICO 01	9.20
						CUARTO ELECTRICO 02	9.20
						ÁREA DE CONDENSADORES	54.40
				MUROS Y CIRCULACIONES	AZOTEA TECHADA	MUROS Y CIRCULACIONES	1856.50
				TOTAL AZOTEA	TOTAL AZOTEA	TOTAL AZOTEA	1982.50
AREA CONSTRUIDA TOTAL BLOQUE A					7692.40		

### **BLOQUE B:**

N°	COMPONENTE CSJ AMAZONAS	PISO	OO.JJ., ADMINISTRATIVA Y/O COMPLEMENTARIA	DESCRIPCIÓN (AMBIENTES)	ÁREA PROPUESTA (M2)
2	OFICINAS ADMINISTRATIVAS (MODULO B)	PRIMER PISO	ARCHIVO	OFICINA DEL ARCHIVO CENTRAL	13.85
				DEPÓSITO GENERAL	559.55
				ÁREA PARA ESTACIÓN ACELEROMÉTRICO	28.25
			SERVICIOS GENERALES	CUARTO ELÉCTRICO	4.20
				SS.HH VARONES	3.50



**PROYECTO: "MEJORAMIENTO DE LOS SERVICIOS DE ADMINISTRACIÓN DE JUSTICIA DE LOS ÓRGANOS JURISDICCIONALES DE LA SEDE CENTRAL DE LA CORTE SUPERIOR DE JUSTICIA DE AMAZONAS, UBICADOS EN EL DISTRITO DE CHACHAPOYAS, PROVINCIA DE CHACHAPOYAS, DEPARTAMENTO DE AMAZONAS" CUI N° 2405725**



PODER JUDICIAL  
DEL PERÚ

			SS.HH DAMAS	4.65
			SS.HH DISCAPACITADOS	6.90
		ESCALERA Y ASCENSORES	ESCALERA PRINCIPAL	28.10
			ASCENSOR	9.20
		MUROS Y CIRCULACIONES	40% DEL ÁREA TOTAL	106.80
		TOTAL 1° PISO	TOTAL 1° PISO	765.00
	SEGUNDO PISO	AMBIENTES COMPLEMENTARIOS DEL SEGUNDO PISO	ATENCIÓN AL USUARIO	15.00
			ÁREA DE ESPERA	66.45
			SUM	59.40
		OFICINA PERSONAL (RECURSOS HUMANOS)	DESPACHO DE JEFATURA DEL PERSONAL	14.70
			SECRETARIA DEL PERSONAL	5.55
			ASISTENTES TÉCNICOS Y ADMINISTRATIVOS	17.15
			SALA DE REUNIONES E INDUCCIÓN DEL PERSONAL	41.85
			HALL DE ESPERA	13.35
		OFICINA DE CAJA	OFICINA DE CAJA	16.50
			EXTENSIÓN DE CAJA	11.85
		CONSULTORIO MÉDICO	CONSULTORIO MÉDICO	14.80
		CAFETERÍA COMEDOR	CAFETERÍA / COMEDOR	40.95
		OFICINA CENTRAL DE NOTIFICACIONES	ÁREA DE RECEPCIÓN	6.20
			ÁREA DE NOTIFICADORES	22.95
			ÁREA DE CUSTODIA DE EPPS. Y DE SEGURIDAD	9.10
		OFICINA DE BIENESTAR - ASISTENTE SOCIAL	OFICINA DE BIENESTAR SOCIAL	12.50
			ASISTENTE SOCIAL	13.10
		OFICINA DE SECRETARIA TÉCNICA DE PROCESOS DISCIPLINARIOS	OFICINA RESPONSABLE PAD	13.50
		BANCO DE LA NACIÓN	BANCO DE LA NACIÓN	22.90
			ALMACÉN / BÓVEDA	2.35
			CAJEROS AUTOMATICOS	10.60
		SERVICIOS GENERALES	SS.HH VARONES	10.95
			SS.HH DAMAS	10.95
			SS.HH DISCAPACITADOS	6.90
			CTO. DE LIMPIEZA	4.15
			CTO. DE TELECOMUNICACIONES	7.25
			CUARTO ELECTRICO	4.20
		ESCALERAS Y ASCENSORES	ESCALERA PRINCIPAL	28.10
			ESCALERA DE EMERGENCIA	28.10
			ASCENSOR	9.20
		MUROS Y CIRCULACIONES	40% DEL ÁREA TOTAL	224.45
		TOTAL 2° PISO	TOTAL 2° PISO	765.00
	TERCER PISO	OFICINA DEL RESPONSABLE DE ABASTECIMIENTO - LOGISTICA Y CONTROL PATRIMONIAL	OFICINA DEL RESPONSABLE DE ABASTECIMIENTO - LOGISTICA	18.60
			PROFESIONAL ESPECIALISTA EN CONTRATACIONES DEL ESTADO	19.50



**PROYECTO: "MEJORAMIENTO DE LOS SERVICIOS DE ADMINISTRACIÓN DE JUSTICIA DE LOS ÓRGANOS JURISDICCIONALES DE LA SEDE CENTRAL DE LA CORTE SUPERIOR DE JUSTICIA DE AMAZONAS, UBICADOS EN EL DISTRITO DE CHACHAPOYAS, PROVINCIA DE CHACHAPOYAS, DEPARTAMENTO DE AMAZONAS" CUI N° 2405725**



**PODER JUDICIAL  
DEL PERÚ**

			RESPONSABLE DE CONTROL PATRIMONIAL	18.20
		OFICINA DE LA UNIDAD FORMULADORA - EJECUTORA DE INVERSIONES	OFICINA DE RESPONSABLE DE LA UFI-CSJ AMAZONAS	29.65
			OFICINA DE RESPONSABLE DE LA UEI-CSJ AMAZONAS	27.10
		OFICINA DEL CENTRO DE DISTRIBUCIÓN GENERAL	OFICINA DEL CENTRO DE DISTRIBUCIÓN GENERAL	17.55
			ASISTENTES Y TÉCNICOS DEL CENTRO DE DISTRIBUCIÓN GENERAL	60.45
		OFICINA DE APOYO A LA JUSTICIA DE LA PAZ	OFICINA DE APOYO A LA JUSTICIA DE LA PAZ	20.95
			SALA DE REUNIONES - JUECES DE PAZ NO LETRADOS	51.15
		OFICINA DE INFORMÁTICA	OFICINA DE RESPONSABLE DE INFORMÁTICA	18.20
			TÉCNICOS Y ASISTENTES INFORMÁTICOS	57.40
			CENTRO DE DATOS	26.90
		OFICINA DE ESTADISTICA	OFICINA DEL RESPONSABLE DE ESTADISTICA	20.95
		SERVICIOS GENERALES	SS.HH VARONES	10.95
			SS.HH DAMAS	10.95
			SS.HH DISCAPACITADOS	6.90
			CTO. DE LIMPIEZA	4.15
			CTO. DE TELECOMUNICACIONES	7.25
			CUARTO ELECTRICO	4.20
		ESCALERAS Y ASCENSORES	ESCALERA PRINCIPAL	28.10
			ESCALERA DE EMERGENCIA	30.35
			ASCENSOR	9.20
		MUROS Y CIRCULACIONES	40% DEL ÁREA TOTAL	182.70
		TOTAL 3° PISO	TOTAL 3° PISO	681.35
	CUARTO PISO	OFICINA DE ADMINISTRACIÓN DISTRITAL	DESPACHO DEL JEFE DE LA OFICINA DE ADMINISTRACIÓN DISTRITAL DE LA CSJ AMAZONAS	18.60
			SECRETARÍA	12.40
			ASISTENTES Y TÉCNICOS DE LA OFICINA DE ADMINISTRACIÓN	42.10
			SALA DE REUNIONES	25.00
		OFICINA DESCONCENTRADA DE CONTROL DE LA MAGISTRATURA	DESPACHO DE JEFATURA ODANC	15.00
			SECRETARÍA ODANC	23.20
			ESPECIALISTAS (QUEJAS, INVEST. VISITAS)	27.10
			SALA DE REUNIONES ODANC	29.65
		OFICINA DE IMAGEN Y PRENSA	OFICINA DE IMAGEN Y PRENSA	19.70
			SALA DE GRABACIONES	28.10
			ALMACEN DE MATERIAL DE GRABACIONES Y VESTUARIOS	8.55
		PRESIDENCIA	DESPACHO DE PRESIDENCIA	24.70
			SERVICIOS HIGIÉNICOS DEL DESPACHO DE PRESIDENTE	3.00
			SECRETARIO TÉCNICO Y ASISTENTES PRESIDENCIA	20.95
			HALL DE PRESCIDENCIA, SECRETARIA - MESA DE PARTES	22.95
			SALA DE REUNIONES DE PRESIDENCIA	45.65
			KITCHENETTE	5.10





**PROYECTO:** "MEJORAMIENTO DE LOS SERVICIOS DE ADMINISTRACIÓN DE JUSTICIA DE LOS ÓRGANOS JURISDICCIONALES DE LA SEDE CENTRAL DE LA CORTE SUPERIOR DE JUSTICIA DE AMAZONAS, UBICADOS EN EL DISTRITO DE CHACHAPOYAS, PROVINCIA DE CHACHAPOYAS, DEPARTAMENTO DE AMAZONAS" CUI N° 2405725



PODER JUDICIAL  
DEL PERÚ

		ASESOR DE CORTE	DESPACHO DE ASESOR DE CORTE	19.95	
		SERVICIOS GENERALES	SS.HH VARONES	10.95	
			SS.HH DAMAS	10.95	
			SS.HH DISCAPACITADOS	6.90	
			CTO. DE LIMPIEZA	4.15	
			CTO. DE TELECOMUNICACIONES	7.25	
			CUARTO ELECTRICO	4.20	
		ESCALERAS Y ASCENSORES	ESCALERA DE EMERGENCIA	30.35	
			ASCENSOR	9.20	
		MUROS Y CIRCULACIONES	40% DEL ÁREA TOTAL	188.70	
		TOTAL 4° PISO	TOTAL 4° PISO	664.35	
	AZOTEA	SERVICIOS GENERALES DEL EDIFICIO (ÁREAS TÉCNICAS)	CUARTO DE MAQUINAS 01	13.35	
			CUARTO ELECTRICO	19.80	
			CUARTO ELECTRICO PARA DATA CENTER	15.40	
			ÁREA DE CONDENSADORES	28.55	
		MUROS Y CIRCULACIONES	AZOTEA TECHADA	627.10	
	TOTAL AZOTEA	TOTAL AZOTEA	704.20		
				AREA CONSTRUIDA TOTAL BLOQUE B	3579.90




**PROYECTO:** "MEJORAMIENTO DE LOS SERVICIOS DE ADMINISTRACIÓN DE JUSTICIA DE LOS ÓRGANOS JURISDICCIONALES DE LA SEDE CENTRAL DE LA CORTE SUPERIOR DE JUSTICIA DE AMAZONAS, UBICADOS EN EL DISTRITO DE CHACHAPOYAS, PROVINCIA DE CHACHAPOYAS, DEPARTAMENTO DE AMAZONAS" CUI N° 2405725



### **BLOQUE C:**

N°	COMPONENTE CSJ AMAZONAS	PISOS	OO.JJ., ADMINISTRATIVA Y/O COMPLEMENTARIA	DESCRIPCIÓN	DESCRIPCIÓN (AMBIENTES)	AREA PROPUESTA (m2)
3	ÓRGANOS JURISDICCIONALES EN MATERIA CIVIL, PAZ LETRADO, LABORAL (MÓDULO C)	PRIMER PISO	AMBIENTES COMPLEMENTARIOS DEL EDIFICIO	AMBIENTES COMPLEMENTARIOS DEL PRIMER PISO	ARCHIVO CENTRAL 01	120.70
					ARCHIVO CENTRAL 02	280.55
					ARCHIVO CENTRAL 03	244.00
					ARCHIVO CENTRAL 04	120.70
					NOTIFICADORES	143.55
			SERVICIOS GENERALES	ÁREAS TÉCNICAS	CUARTO ELÉCTRICO	4.20
					DUCTO PARA COMUNICACIONES	2.25
				SERVICIOS HIGIÉNICOS	SS.HH VARONES	2.70
					SS.HH DAMAS	2.70
			ESCALERA Y ASCENSORES	ESCALERA Y ASCENSOR	ESCALERA DE EMERGENCIA 01	17.40
					ESCALERA DE EMERGENCIA 04	17.40
					ASCENSOR	8.00
			MUROS Y CIRCULACIONES	40% DEL ÁREA TOTAL	MUROS Y CIRCULACIONES	306.55
			TOTAL 1° PISO	TOTAL 1° PISO	TOTAL 1° PISO	1270.70
		SEGUNDO PISO	JUZGADOS Y SALAS DE MATERIA CIVIL, PAZ LETRADO, LABORAL	AMBIENTES COMPLEMENTARIOS DEL SEGUNDO PISO	SEGURIDAD Y CONTROL	13.45
					ATENCIÓN AL USUARIO	18.00
					ÁREA DE ESPERA	63.80
					MESA DE PARTES (4)	16.55
					-1 JUZGADO CIVIL, 1 SALA CIVIL, 1 JUZGADO DE PAZ LETRADO, 1 JUZGADO LABORAL.	
					CENTRO DE DISTRIBUCIÓN GENERAL	33.35
			1° Y 2° JUZGADO CIVIL	SALA DE AUDIENCIA DEL 1° JUZGADO CIVIL		38.15
					SALA DE AUDIENCIA DEL 2° JUZGADO CIVIL	37.10
			1° Y 2° JUZGADO PAZ LETRADO	SALA DE AUDIENCIA DEL 1° JUZGADO PAZ LETRADO		37.35
					SALA DE AUDIENCIA DEL 2° JUZGADO PAZ LETRADO	37.35
			1° Y 2° JUZGADO LABORAL	SALA DE AUDIENCIA DEL 1° JUZGADO LABORAL		37.10

68



**PROYECTO:** "MEJORAMIENTO DE LOS SERVICIOS DE ADMINISTRACIÓN DE JUSTICIA DE LOS ÓRGANOS JURISDICCIONALES DE LA SEDE CENTRAL DE LA CORTE SUPERIOR DE JUSTICIA DE AMAZONAS, UBICADOS EN EL DISTRITO DE CHACHAPOYAS, PROVINCIA DE CHACHAPOYAS, DEPARTAMENTO DE AMAZONAS" CUI N° 2405725



PODER JUDICIAL  
DEL PERÚ

			AMBIENTES COMPLEMENTARIOS DEL JUZGADO CIVIL	ARCHIVO Y ATENCIÓN DEL JUZGADO CIVIL	15.10
				SALA DE LECTURA DEL JUZGADO CIVIL	7.15
				1° JUZGADO PAZ LETRADO	17.15
				2° JUZGADO PAZ LETRADO	17.15
			AMBIENTES COMPLEMENTARIOS DEL JUZGADO PAZ LETRADO	POOL DE SECRETARIOS DEL 1° Y 2° JUZGADO PAZ LETRADO	81.10
				ARCHIVO Y ATENCIÓN DEL JUZGADO PAZ LETRADO	15.10
				SALA DE LECTURA DEL JUZGADO DE PAZ LETRADO	7.15
			1° SALA CIVIL	DESPACHO DE JUEZ 01 DE LA 1° SALA CIVIL	13.95
				DESPACHO DE JUEZ 02 DE LA 1° SALA CIVIL	13.75
				DESPACHO DE JUEZ 03 DE LA 1° SALA CIVIL	13.35
				POOL ASISTENTES DE LA 1° SALA CIVIL	122.00
				RELATORIA DE LA 1° SALA CIVIL	11.85
				DILIGENCIARIA DE LA 1° SALA CIVIL	11.85
			AMBIENTES COMPLEMENTARIOS DE LA 1° SALA CIVIL	ARCHIVO Y ATENCIÓN DE LA 1° SALA CIVIL	17.65
				SALA DE LECTURA DE LA 1° SALA CIVIL	7.95
		SERVICIOS GENERALES	SS.HH VARONES, MUJERES, DISCAPACITADOS (PUBLICOS)	SS.HH PUBLICOS VARONES	5.75
				SS.HH PUBLICOS DAMAS	5.75
				SS.HH PUBLICOS DISCAPACITADOS	6.00
			SS.HH VARONES, MUJERES, DISCAPACITADOS (PJ)	SS.HH PJ VARONES 01 Y 02 (3.00 M2)	6.00
				SS.HH PJ DAMAS 01 Y 02 (2.85 M2)	5.70
				SS.HH PJ VARONES 03	3.50
				SS.HH PJ DAMAS 03	3.50
				SS.HH PJ DISCAPACITADOS	6.20
			ÁREAS TÉCNICAS	DUCTO PARA COMUNICACIONES	2.25
				CUARTO ELÉCTRICO	3.30
				CUARTO DE TELECOMUNICACIONES	6.80
				CUARTO DE LIMPIEZA 02	3.80
CIRCULACIONES VERTICALES	ESCALERA DE EMERGENCIA	ESCALERAS PÚBLICO	ASCENSORES PÚBLICOS	ESCALERA DE EMERGENCIA 01	19.30
				ESCALERA DE EMERGENCIA 04	19.30
				ESCALERA DE EMERGENCIA 05	16.50
	ASCENSORES DEL PERSONAL PJ	ASCENSORES DEL PERSONAL PJ	ASCENSORES DEL PERSONAL PJ	ESCALERAS PÚBLICO (10.90 M2)	21.80
				ASCENSORES PÚBLICOS (10.90 M2)	8.00
				ASCENSORES DEL PERSONAL PJ (8.60 m2)	8.00





**PROYECTO:** "MEJORAMIENTO DE LOS SERVICIOS DE ADMINISTRACIÓN DE JUSTICIA DE LOS ÓRGANOS JURISDICCIONALES DE LA SEDE CENTRAL DE LA CORTE SUPERIOR DE JUSTICIA DE AMAZONAS, UBICADOS EN EL DISTRITO DE CHACHAPOYAS, PROVINCIA DE CHACHAPOYAS, DEPARTAMENTO DE AMAZONAS" CUI N° 2405725



PODER JUDICIAL  
DEL PERÚ

		MUROS Y CIRCULACIONES	40% DEL ÁREA TOTAL	MUROS Y CIRCULACIONES	535.85
		TOTAL 3° PISO	TOTAL 3° PISO	TOTAL 3° PISO	1203.55
CUARTO PISO			AMBIENTES COMPLEMENTARIOS DEL CUARTO PISO	ADMINISTRADOR DEL MÓDULO CIVIL	18.15
				ADMINISTRADOR DEL MÓDULO LABORAL	17.85
				ASISTENTE DE INFORMÁTICA	18.55
				LACTARIO	14.10
				SUM	31.95
				SALA DE REUNIONES	15.95
				SALA DE DEBATES 01	14.00
				SALA DE DEBATES 02	14.00
			1° JUZGADO LABORAL	DESPACHO DE JUEZ DEL 1° JUZGADO LABORAL	17.75
			2° JUZGADO LABORAL	DESPACHO DE JUEZ DEL 2° JUZGADO LABORAL	17.15
			AMBIENTES COMPLEMENTARIOS DEL JUZGADO LABORAL	POOL DE SECRETARIOS Y PERITOS DEL 1° Y 2° JUZGADO LABORAL	103.60
				ARCHIVO Y ATENCIÓN DEL JUZGADO LABORAL	23.95
				SALA DE LECTURA DEL JUZGADO LABORAL	11.35
			2° SALA CIVIL	DESPACHO DE JUEZ 01 DE LA 2° SALA CIVIL	13.95
				DESPACHO DE JUEZ 02 DE LA 2° SALA CIVIL	13.75
				DESPACHO DE JUEZ 03 DE LA 2° SALA CIVIL	13.35
				POOL ASISTENTES DE LA 2° SALA CIVIL	122.00
				RELATORIA DE LA 2° SALA CIVIL	11.85
				DILIGENCIARIA DE LA 2° SALA CIVIL	11.85
			AMBIENTES COMPLEMENTARIOS DE LA 2° SALA CIVIL	ARCHIVO Y ATENCIÓN DE LA 2° SALA CIVIL	17.65
				SALA DE LECTURA DE LA 2° SALA CIVIL	7.95
			SERVICIOS GENERALES	SS.HH PUBLICOS VARONES	5.75
				SS.HH PUBLICOS DAMAS	5.75
				SS.HH PUBLICOS DISCAPACITADOS	6.00
				SS.HH PJ VARONES 01 Y 02 (3.00 M2)	6.00
				SS.HH PJ DAMAS 01 Y 02 (2.85 M2)	5.70
				SS.HH PJ VARONES 03	3.50
				SS.HH PJ DAMAS 03	3.50
				SS.HH PJ DISCAPACITADOS	6.20
			ÁREAS TÉCNICAS	DUCTO PARA COMUNICACIONES	2.25
				CUARTO ELÉCTRICO	3.30
				CUARTO DE TELECOMUNICACIONES	6.80



**PROYECTO:** "MEJORAMIENTO DE LOS SERVICIOS DE ADMINISTRACIÓN DE JUSTICIA DE LOS ÓRGANOS JURISDICCIONALES DE LA SEDE CENTRAL DE LA CORTE SUPERIOR DE JUSTICIA DE AMAZONAS, UBICADOS EN EL DISTRITO DE CHACHAPOYAS, PROVINCIA DE CHACHAPOYAS, DEPARTAMENTO DE AMAZONAS" CUI N° 2405725



PODER JUDICIAL  
DEL PERÚ

					CUARTO DE LIMPIEZA 02	3.80
			CIRCULACIONES VERTICALES	ESCALERA DE EMERGENCIA	ESCALERA DE EMERGENCIA 01	19.30
					ESCALERA DE EMERGENCIA 04	19.30
				ASCENSORES PÚBLICOS	ASCENSORES PÚBLICOS (10.90 M2)	8.00
					ASCENSORES DEL PERSONAL PJ	ASCENSORES DEL PERSONAL PJ (8.60 m2)
			MUROS Y CIRCULACIONES	40% DEL ÁREA TOTAL	MUROS Y CIRCULACIONES	504.50
			TOTAL 4° PISO	TOTAL 4° PISO	TOTAL 4° PISO	1148.35
		AZOTEA	SERVICIOS GENERALES DEL EDIFICIO	ÁREAS TÉCNICAS	CUARTO DE MAQUINAS 01	15.60
					CUARTO DE MAQUINAS 02	18.70
					CUARTO ELÉCTRICO 01	14.95
					CUARTO ELÉCTRICO 02	14.95
					ÁREA DE CONDENSADORES	46.55
			MUROS Y CIRCULACIONES	AZOTEA TECHADA	MUROS Y CIRCULACIONES	1231.00
			ÁREA TOTAL DE AZOTE	ÁREA TOTAL DE AZOTE	ÁREA TOTAL DE AZOTE	1341.75
						AREA CONSTRUIDA TOTAL BLOQUE C



**PROYECTO:** "MEJORAMIENTO DE LOS SERVICIOS DE ADMINISTRACIÓN DE JUSTICIA DE LOS ÓRGANOS JURISDICCIONALES DE LA SEDE CENTRAL DE LA CORTE SUPERIOR DE JUSTICIA DE AMAZONAS, UBICADOS EN EL DISTRITO DE CHACHAPOYAS, PROVINCIA DE CHACHAPOYAS, DEPARTAMENTO DE AMAZONAS" CUI N° 2405725



### **BLOQUE D:**

N°	COMPONENTE CSJ-AMAZONAS	PISO	OO.JJ., ADMINISTRATIVA Y/O COMPLEMENTARIA	DESCRIPCIÓN (AMBIENTES)	ÁREA PROPUESTA (M2)
4	ÁREAS AUXILIARES Y COMPLEMENTARIAS (MODULO D)	PRIMER PISO	POLICIA JUDICIAL (INC. CARCELETAS)	OFICINA PNP JUDICIAL	18.00
				SS.HH	2.60
				ESPERA	6.45
				AREA DE DETENCION, TOMA DE HUELLAS DACTILARES, AREA DE ANTECEDENTES PENALES Y POLICIALES	14.60
				LOCUTORIO	3.15
				SERVICIOS HIGIÉNICOS	2.70
				CARCELETA MENORES INFRACTORES VARONES	12.50
				CARCELETA MENORES INFRACTORES MUJERES	12.35
				CARCELETA DE VARONES	14.45
				CARCELETA DE MUJERES	14.35
				PASILLLO TÉCNICO 01	2.80
				PASILLLO TÉCNICO 02	3.60
			CIRCULACIÓN VERTICAL	ESCALERA	8.10
			MUROS Y CIRCULACIONES	40% DEL ÁREA TOTAL	36.85
		TOTAL 1° PISO	TOTAL 1° PISO	TOTAL 1° PISO	152.50
		SEGUNDO PISO	POLICIA JUDICIAL (ÁREA DE DESCANSO)	ÁREA DE ARMAMENTO POLICIAL	13.50
				ÁREA DE REFRIGERIO/DESCANSO PNP	19.60
				DORMITORIO VARONES	18.65
				VESTIDORES VARONES	14.15
				DORMITORIO DAMAS	17.15
				VESTIDORES DAMAS	17.00
			CIRCULACIÓN VERTICAL	ESCALERA	8.10
			MUROS Y CIRCULACIONES	40% DEL ÁREA TOTAL	14.10
		TOTAL 2° PISO	TOTAL 2° PISO	TOTAL 2° PISO	122.25
		ÁREA CONSTRUIDA TOTAL BLOQUE D			274.75



**PROYECTO:** "MEJORAMIENTO DE LOS SERVICIOS DE ADMINISTRACIÓN DE JUSTICIA DE LOS ÓRGANOS JURISDICCIONALES DE LA SEDE CENTRAL DE LA CORTE SUPERIOR DE JUSTICIA DE AMAZONAS, UBICADOS EN EL DISTRITO DE CHACHAPOYAS, PROVINCIA DE CHACHAPOYAS, DEPARTAMENTO DE AMAZONAS" CUI N° 2405725



### **BLOQUE E:**

N°	COMPONENTE CSJ AMAZONAS	PISO	OO.JJ., ADMINISTRATIVA Y/O COMPLEMENTARIA	DESCRIPCIÓN (AMBIENTES)	ÁREA PROPUESTA (M2)
5	AREAS AUXILIARES Y COMPLEMENTARIAS (OBRAS EXTERIORES)	EXTERNOS	CUARTO DE MAQUINAS	SUB ESTACIÓN ELECTRICA Y CUARTO DE TABLEROS	44.90
				GENERADOR DE ENERGIA	36.90
				MUROS Y CIRCULACIONES	8.70
			ÁREA TOTAL	ÁREA TOTAL	90.50
			CISTERNA Y TANQUE ELEVADO	CISTERNA DE AGUA P	25.25
				CISTERNA CONTRA INCENDIOS (ACI)	36.65
				CUARTO DE MAQUINAS	60.25
				MUROS Y CIRCULACIONES	17.75
			ÁREA TOTAL	ÁREA TOTAL	139.90
			CONTROL Y BASURA	CUARTOS DE CONTROL 01, 02 Y 03 (13.50 M2)	40.50
				CUARTO DE BASURA	12.90
			ESTACIONAMIENTO DE VEHÍCULOS	ESTACIONAMIENTO DE VEHÍCULOS PÚBLICOS	540.10
				ESTACIONAMIENTO DE VEHÍCULOS INSTITUCIONALES + PATIO DE MANIOBRAS	2056.85
				AREA CONSTRUIDA TOTAL BLOQUE E	2880.75

### **BLOQUE F:**

N°	COMPONENTE CSJ AMAZONAS	OO.JJ., ADMINISTRATIVA Y/O COMPLEMENTARIA	DESCRIPCIÓN (AMBIENTES)	ÁREA PROPUESTA (M2)
6	ÁREAS AUXILIARES Y COMPLEMENTARIAS (MODULO F)	SALA DE CONFERENCIAS (PRIMER NIVEL)	FOYER + SALA DE ESPERA	66.10
			RECIBO Y ATENCIÓN, ÁREA DE PROYECTOR Y ÁREA DE TRABAJO	34.4
			COCINA	11.75
			SALA DE CONFERENCIAS	252.05
			ESTRADO	29.40
			CUARTO ELECTRICO	2.60
			SS.HH VARONES	10.40
			SS.HH MUJERES	9.95
			DISCAPACITADO	11.75
			CUARTO DE LIMPIEZA	2.40
		MUROS Y CIRCULACIONES	40% DEL ÁREA TOTAL	44.65
ÁREA CONSTRUIDA TOTAL BLOQUE F			475.45	





**PROYECTO:** "MEJORAMIENTO DE LOS SERVICIOS DE ADMINISTRACIÓN DE JUSTICIA DE LOS ÓRGANOS JURISDICCIONALES DE LA SEDE CENTRAL DE LA CORTE SUPERIOR DE JUSTICIA DE AMAZONAS, UBICADOS EN EL DISTRITO DE CHACHAPOYAS, PROVINCIA DE CHACHAPOYAS, DEPARTAMENTO DE AMAZONAS" CUI N° 2405725



PODER JUDICIAL  
DEL PERÚ

### **BLOQUE G:**

N°	COMPONENTE CSJ AMAZONAS	PISO	OO.JJ., ADMINISTRATIVA Y/O COMPLEMENTARIA	DESCRIPCIÓN (AMBIENTES)	ÁREA PROPUESTA (M2)
7	AREAS AUXILIARES Y COMPLEMENTARIAS (OBRAS EXTERIORES)	EXTERNOS	CÁMARA DE BOMBEO	CISTERNA	23.95
				ÁREA TOTAL	23.95
				CÁMARA DE BOMBEO	9.65
				ÁREA TOTAL	9.65
				<b>AREA CONSTRUIDA TOTAL BLOQUE E</b>	<b>33.60</b>

### **ÁREA CONSTRUIDA**

PJ MÓDULO A: ÓRGANOS JURISDICCIONALES (PENAL, FAMILIA)	
NIVEL	ÁREA CONSTRUIDA (m2)
PRIMER NIVEL	2,127.20
SEGUNDO NIVEL	1,857.95
TERCER NIVEL	1,724.75
AZOTEA	1,982.50
TOTAL	7,692.40
PJ MÓDULO B: OFICINAS ADMINISTRATIVAS – UNIDAD COMPLEMENTARIO)	
NIVEL	ÁREA CONSTRUIDA (m2)
PRIMER NIVEL	765.00
SEGUNDO NIVEL	765.00
TERCER NIVEL	681.35
CUARTO NIVEL	664.35
AZOTEA	704.20
TOTAL	3,579.90
PJ MÓDULO C: ÓRGANOS JURISDICCIONALES (CIVIL, LABORAL, PAZ LETRADO)	



**PROYECTO:** "MEJORAMIENTO DE LOS SERVICIOS DE ADMINISTRACIÓN DE JUSTICIA DE LOS ÓRGANOS JURISDICCIONALES DE LA SEDE CENTRAL DE LA CORTE SUPERIOR DE JUSTICIA DE AMAZONAS, UBICADOS EN EL DISTRITO DE CHACHAPOYAS, PROVINCIA DE CHACHAPOYAS, DEPARTAMENTO DE AMAZONAS" CUI N° 2405725



PODER JUDICIAL  
DEL PERÚ

NIVEL	ÁREA CONSTRUIDA (m2)
PRIMER NIVEL	1,270.70
SEGUNDO NIVEL	1,305.45
TERCER NIVEL	1,203.55
CUARTO NIVEL	1,148.35
AZOTEA	1,341.75
TOTAL	6,269.80
<b>J MÓDULO D: UNIDAD COMPLEMENTARIA</b>	
NIVEL	ÁREA CONSTRUIDA (m2)
PRIMER NIVEL	152.50
SEGUNDO NIVEL	122.25
TOTAL	274.75
<b>PJ MÓDULO E-1, E-2, E-3 Y E-4: ÁREAS AUXILIARES Y COMPLEMENTARIAS</b>	
NIVEL	ÁREA CONSTRUIDA (m2)
PRIMER NIVEL CUARTO DE TABLEROS, SUB ESTACION ELÉCTRICA Y GENERADOR DE ENERGÍA	90.50
PRIMER NIVEL CASETA DE CONTROL 01	13.50
PRIMER NIVEL CASETA DE CONTROL 02	13.50
PRIMER NIVEL CASETA DE CONTROL 03	13.50
CUARTO DE BASURA	12.90
CISTERNA	149.30
TOTAL	293.20
<b>PJ MÓDULO F: SALA DE CONFERENCIAS</b>	
NIVEL	ÁREA CONSTRUIDA (m2)
PRIMER NIVEL	478.85
MESANINE	193.25
TOTAL	672.10
<b>PJ MÓDULO G: CÁMARA DE BOMBEO</b>	
NIVEL	ÁREA CONSTRUIDA (m2)
CISTERNA	29.23
PRIMER NIVEL	11.85
TOTAL	41.08
PJ RAMPAS	



**PROYECTO:** "MEJORAMIENTO DE LOS SERVICIOS DE ADMINISTRACIÓN DE JUSTICIA DE LOS ÓRGANOS JURISDICCIONALES DE LA SEDE CENTRAL DE LA CORTE SUPERIOR DE JUSTICIA DE AMAZONAS, UBICADOS EN EL DISTRITO DE CHACHAPOYAS, PROVINCIA DE CHACHAPOYAS, DEPARTAMENTO DE AMAZONAS" CUI N° 2405725



PODER JUDICIAL  
DEL PERÚ

NIVEL	ÁREA CONSTRUIDA (m2)
PRIMER NIVEL	707.15
TOTAL	707.15
<b>PJ ESCALERAS</b>	
NIVEL	ÁREA CONSTRUIDA (m2)
PRIMER NIVEL	150.40
TOTAL	150.40
<b>PJ PISOS DE PIEDRA LAJA</b>	
NIVEL	ÁREA CONSTRUIDA (m2)
PRIMER NIVEL	2402.50
TOTAL	2402.50
<b>PJ PISOS DE ADOQUÍN EXAGONAL</b>	
NIVEL	ÁREA CONSTRUIDA (m2)
PRIMER NIVEL	278.70
TOTAL	278.70
<b>PJ PISOS DE CONCRETO</b>	
NIVEL	ÁREA CONSTRUIDA (m2)
PRIMER NIVEL	195.90
TOTAL	195.90
<b>PJ PATIO DE MANIOBRAS Y ESTACIONAMIENTO DEL PERSONAL</b>	
NIVEL	ÁREA CONSTRUIDA (m2)
PRIMER NIVEL	2056.85
TOTAL	2056.85
<b>PJ ESTACIONAMIENTO PÚBLICO</b>	
NIVEL	ÁREA CONSTRUIDA (m2)
PRIMER NIVEL	540.10
TOTAL	540.10



N°. DE APARATOS SANITARIOS SEGÚN PROYECTO								
PJ MÓDULO A: ÓRGANOS JURISDICCIONALES (PENAL, FAMILIA)								
NIVEL	USO	VARONES			MUJERES		MIXTO	
		LAVATORIOS	URINARIOS	INODOROS	LAVATORIOS	INODOROS	LAVATORIOS	INODOROS
PRIMER NIVEL	Personal	5	5	5	5	5	-	-
	Discapacitado	-	2	-	-	-	2	2
	Público	2	2	2	2	2	-	-
	Discapacitado	-	2	-	-	-	2	2
SEGUNDO NIVEL	Personal	5	5	5	5	5	-	-
	Discapacitado	-	2	-	-	-	2	2
	Público	2	2	2	2	2	-	-
	Discapacitado	-	2	-	-	-	2	2
TERCER NIVEL	Personal	5	5	5	5	5	-	-
	Discapacitado	-	2	-	-	-	2	2
	Público	2	2	2	2	2	-	-
	Discapacitado	-	2	-	-	-	2	2
TOTAL		21	33	21	21	21	12	12





**PROYECTO:** "MEJORAMIENTO DE LOS SERVICIOS DE ADMINISTRACIÓN DE JUSTICIA DE LOS ÓRGANOS JURISDICCIONALES DE LA SEDE CENTRAL DE LA CORTE SUPERIOR DE JUSTICIA DE AMAZONAS, UBICADOS EN EL DISTRITO DE CHACHAPOYAS, PROVINCIA DE CHACHAPOYAS, DEPARTAMENTO DE AMAZONAS" CUI N° 2405725



PODER JUDICIAL  
DEL PERÚ

PJ MÓDULO B: OFICINAS ADMINISTRATIVAS – UNIDAD COMPLEMENTARIO)								
NIVEL	USO	VARONES			MUJERES		MIXTO	
		LAVATORIOS	URINARIOS	INODOROS	LAVATORIOS	INODOROS	LAVATORIOS	INODOROS
PRIMER NIVEL	Personal	-	-	-	-	-	-	-
	Público	1	1	1	1	1	-	-
	Discapacitado	-	1	-	-	-	1	1
SEGUNDO NIVEL	Personal	-	-	-	-	-	-	-
	Público	3	2	2	3	2	-	-
	Discapacitado	-	1	-	-	-	1	1
TERCER NIVEL	Personal	-	-	-	-	-	-	-
	Público	3	2	2	3	2	-	-
	Discapacitado	-	1	-	-	-	1	1
CUARTO NIVEL	Personal	-	-	-	-	-	1	1
	Público	3	2	2	3	2	-	-
	Discapacitado	-	1	-	-	-	1	1
<b>TOTAL</b>		<b>10</b>	<b>11</b>	<b>7</b>	<b>10</b>	<b>7</b>	<b>5</b>	<b>5</b>



**PROYECTO:** "MEJORAMIENTO DE LOS SERVICIOS DE ADMINISTRACIÓN DE JUSTICIA DE LOS ÓRGANOS JURISDICCIONALES DE LA SEDE CENTRAL DE LA CORTE SUPERIOR DE JUSTICIA DE AMAZONAS, UBICADOS EN EL DISTRITO DE CHACHAPOYAS, PROVINCIA DE CHACHAPOYAS, DEPARTAMENTO DE AMAZONAS" CUI N° 2405725

PJ MÓDULO C: ÓRGANOS JURISDICCIONALES (CIVIL, LABORAL, PAZ)								
NIVEL	USO	VARONES			MUJERES		MIXTO	
		LAVATORIOS	URINARIOS	INODOROS	LAVATORIOS	INODOROS	LAVATORIOS	INODOROS
PRIMER NIVEL	Personal	1	1	1	1	1	-	-
	Discapacitado	-	-	-	-	-	-	-
	Público	-	-	-	-	-	-	-
	Discapacitado	-	-	-	-	-	-	-
SEGUNDO NIVEL	Personal	3	3	3	3	3	-	-
	Discapacitado	-	1	-	-	-	1	1
	Público	1	1	2	1	2	-	-
	Discapacitado	-	1	-	-	-	1	1
TERCER NIVEL	Personal	3	3	3	3	3	-	-
	Discapacitado	-	1	-	-	-	1	1
	Público	1	1	2	1	2	-	-
	Discapacitado	-	1	-	-	-	1	1
CUARTO NIVEL	Personal	3	3	3	3	3	-	-
	Discapacitado	-	1	-	-	-	1	1
	Público	1	1	2	1	2	-	-
	Discapacitado	-	1	-	-	-	1	1
<b>TOTAL</b>		<b>13</b>	<b>19</b>	<b>16</b>	<b>13</b>	<b>16</b>	<b>6</b>	<b>6</b>



**PROYECTO:** "MEJORAMIENTO DE LOS SERVICIOS DE ADMINISTRACIÓN DE JUSTICIA DE LOS ÓRGANOS JURISDICCIONALES DE LA SEDE CENTRAL DE LA CORTE SUPERIOR DE JUSTICIA DE AMAZONAS, UBICADOS EN EL DISTRITO DE CHACHAPOYAS, PROVINCIA DE CHACHAPOYAS, DEPARTAMENTO DE AMAZONAS" CUI N° 2405725



PODER JUDICIAL  
DEL PERÚ

PJ MÓDULO D: UNIDAD COMPLEMENTARIA									
NIVEL	USO	VARONES			MUJERES			MIXTO	
		LAVATORIOS	DUCHAS	INODOROS	LAVATORIOS	DUCHAS	INODOROS	LAVATORIOS	INODOROS
PRIMER NIVEL	Personal	-	-	-	-	-	-	1	1
	Carceleta	2	-	2	2	-	2	-	-
	Publico	-	-	-	-	-	-	1	1
	Discapacitado	-	-	-	-	-	-	-	-
SEGUNDO NIVEL	Personal	2	2	2	2	2	2	-	-
	Público	-	-	-	-	-	-	-	-
	Discapacitado	-	-	-	-	-	-	-	-
TOTAL		4	2	4	4	2	4	2	2



**PROYECTO:** "MEJORAMIENTO DE LOS SERVICIOS DE ADMINISTRACIÓN DE JUSTICIA DE LOS ÓRGANOS JURISDICCIONALES DE LA SEDE CENTRAL DE LA CORTE SUPERIOR DE JUSTICIA DE AMAZONAS, UBICADOS EN EL DISTRITO DE CHACHAPOYAS, PROVINCIA DE CHACHAPOYAS, DEPARTAMENTO DE AMAZONAS" CUI N° 2405725



PODER JUDICIAL  
DEL PERÚ

PJ MÓDULO E-2: ÁREAS AUXILIARES Y COMPLEMENTARIAS (CASETA DE CONTROL 01, 02 Y 03)								
NIVEL	USO	VARONES			MUJERES		MIXTO	
		LAVATORIOS	URINARIOS	INODOROS	LAVATORIOS	INODOROS	LAVATORIOS	INODOROS
PRIMER NIVEL	Personal	-	-	-	-	-	3	3
	Público	-	-	-	-	-	-	-
	Discapacitado	-	-	-	-	-	-	-
TOTAL		0	0	0	0	0	3	3

PJ MÓDULO F: SALA DE CONFERENCIAS								
NIVEL	USO	VARONES			MUJERES		MIXTO	
		LAVATORIOS	URINARIOS	INODOROS	LAVATORIOS	INODOROS	LAVATORIOS	INODOROS
PRIMER NIVEL	Personal	-	-	-	-	-	1	1
	Público	2	2	2	3	2	-	-
	Discapacitado	-	1	-	-	-	1	1
TOTAL		2	3	2	3	2	2	2




**PROYECTO:** "MEJORAMIENTO DE LOS SERVICIOS DE ADMINISTRACIÓN DE JUSTICIA DE LOS  
ÓRGANOS JURISDICCIONALES DE LA SEDE CENTRAL DE LA CORTE SUPERIOR DE JUSTICIA DE  
AMAZONAS, UBICADOS EN EL DISTRITO DE CHACHAPOYAS, PROVINCIA DE CHACHAPOYAS,  
DEPARTAMENTO DE AMAZONAS" CUI N° 2405725



**PODER JUDICIAL  
DEL PERÚ**

**IX. ANEXO A: MANUAL DE SEGURIDAD FÍSICA DEL PODER JUDICIAL**



**PODER JUDICIAL DEL PERÚ  
CONSEJO EJECUTIVO**

**Manual de Seguridad Física del Poder Judicial**

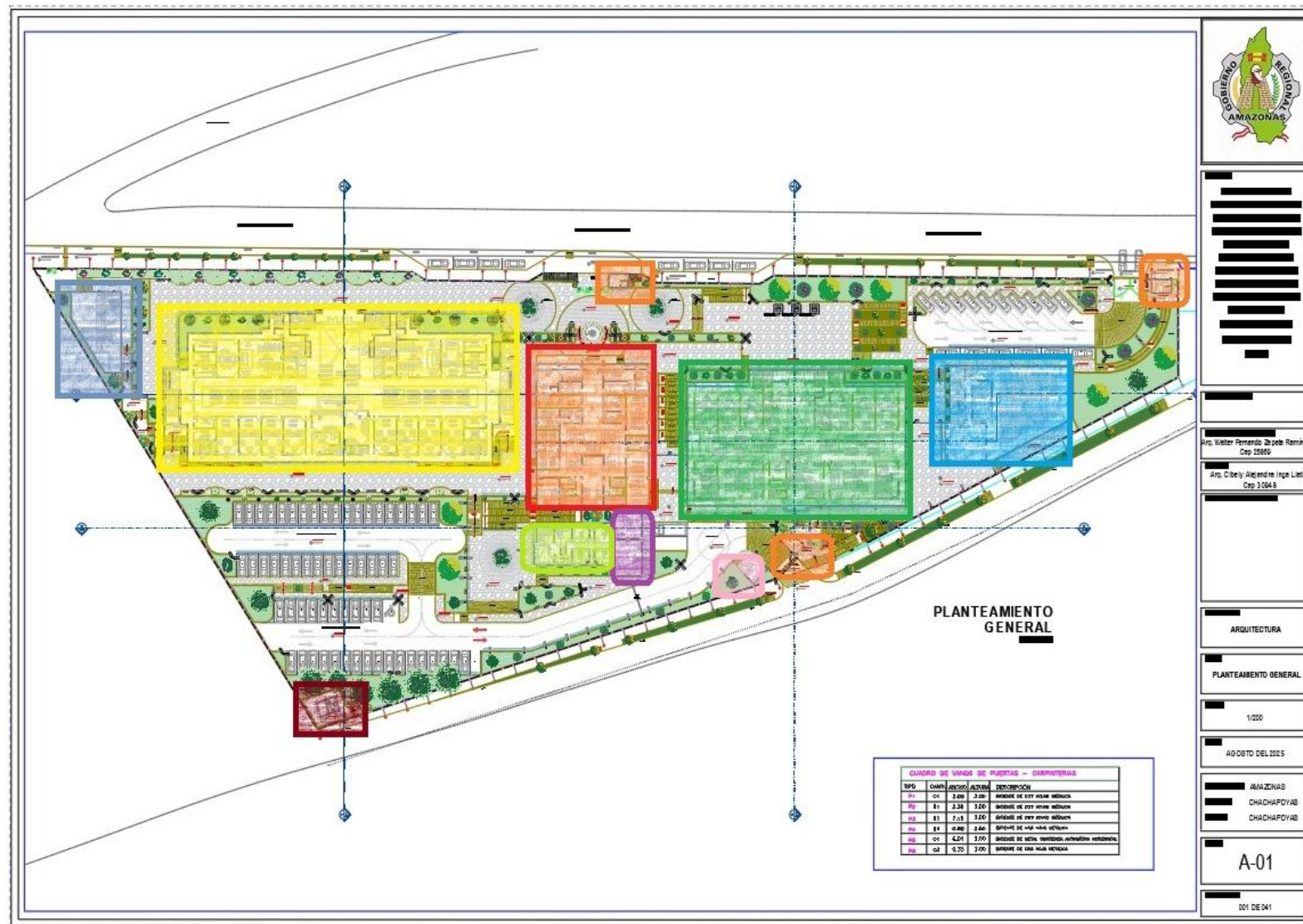
**R.A. N° 179-2014-CE-PJ**

**MAYO 2014  
LIMA - PERÚ**



## X. ANEXO B: ZONIFICACIÓN DEL PLANTEAMIENTO GENERAL

A continuación, se muestra la distribución del planteamiento general, se adjunta leyenda.

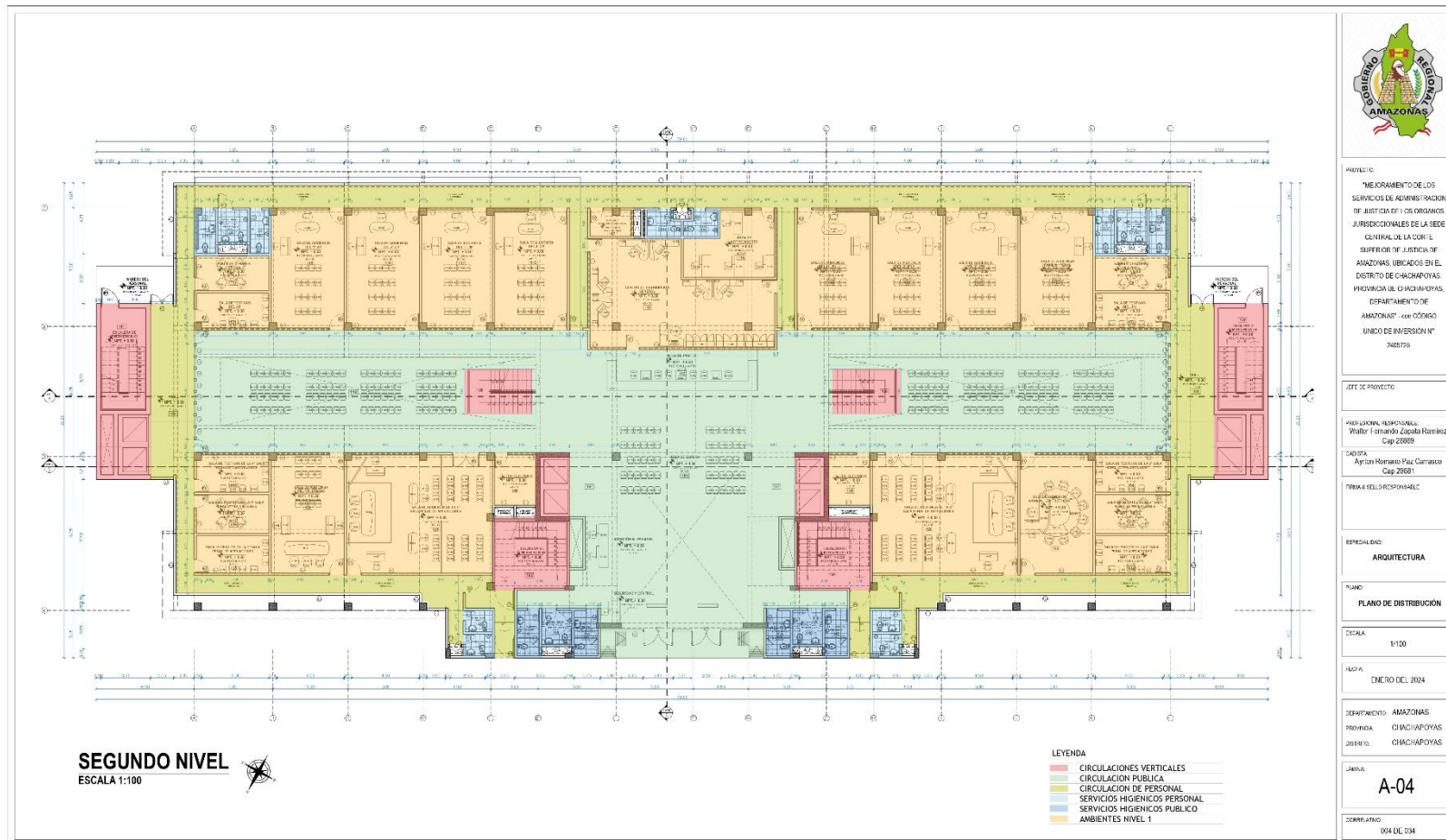




## XI. ANEXO C: ZONIFICACIÓN DE MÓDULOS

### PJ MÓDULO A: ÓRGANOS JURISDICCIONALES (PENAL, FAMILIA)

A continuación, se muestra la zonificación del módulo A.



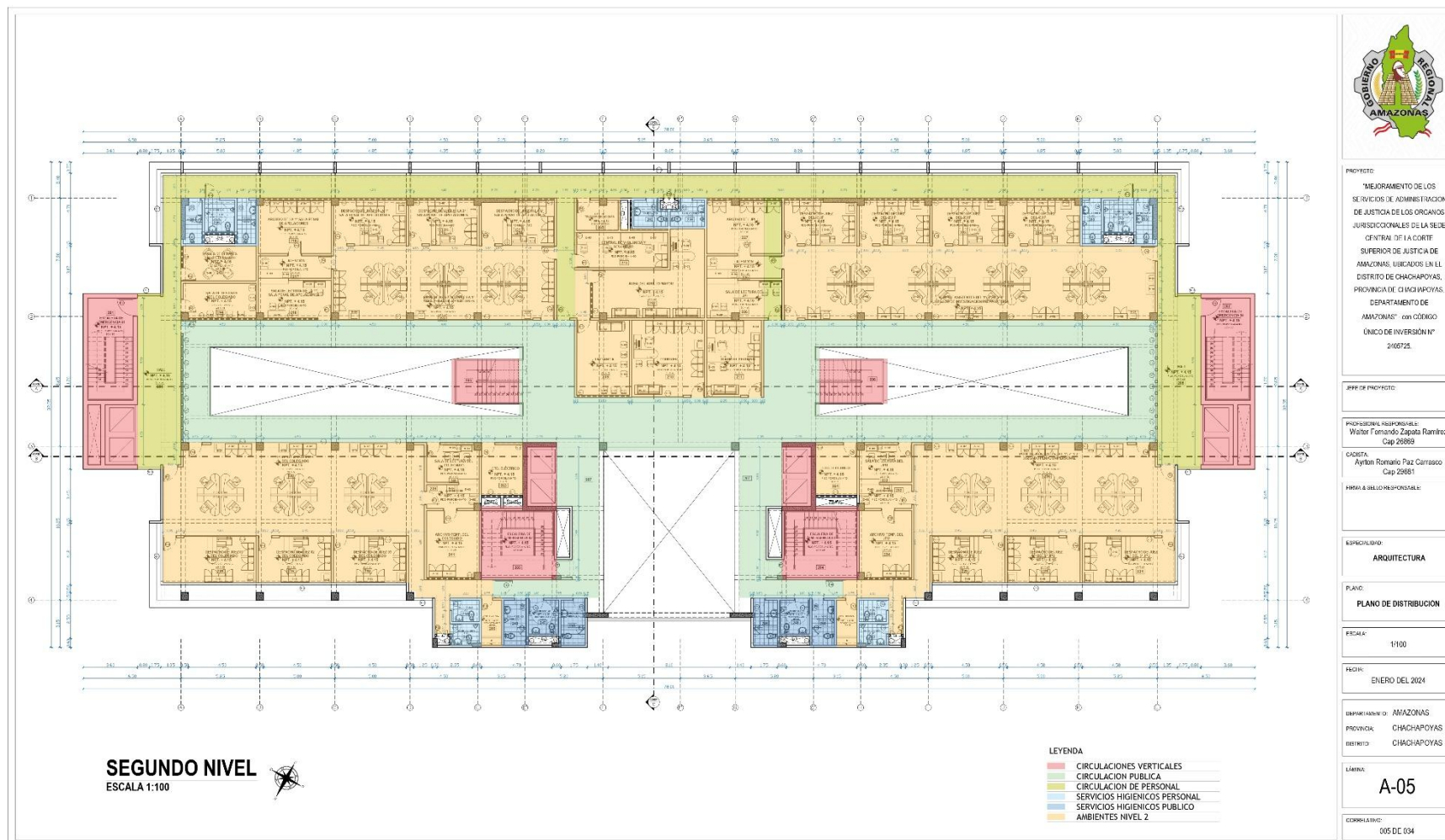




**PROYECTO: "MEJORAMIENTO DE LOS SERVICIOS DE ADMINISTRACIÓN DE JUSTICIA DE LOS ÓRGANOS JURISDICCIONALES DE LA SEDE CENTRAL DE LA CORTE SUPERIOR DE JUSTICIA DE AMAZONAS, UBICADOS EN EL DISTRITO DE CHACHAPOYAS, PROVINCIA DE CHACHAPOYAS, DEPARTAMENTO DE AMAZONAS" CUI N° 2405725**



PODER JUDICIAL  
DEL PERÚ

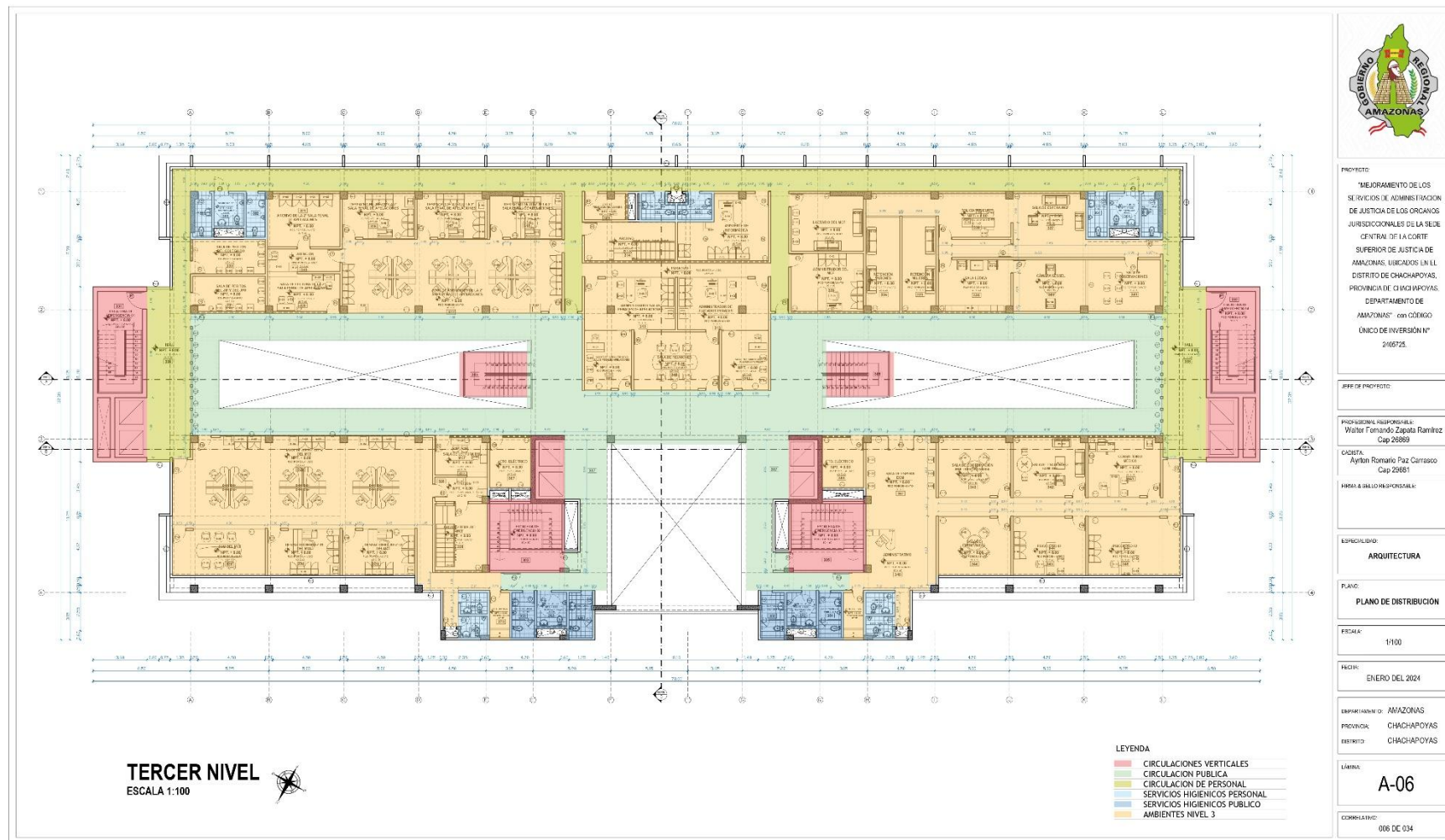




**PROYECTO: "MEJORAMIENTO DE LOS SERVICIOS DE ADMINISTRACIÓN DE JUSTICIA DE LOS ÓRGANOS JURISDICCIONALES DE LA SEDE CENTRAL DE LA CORTE SUPERIOR DE JUSTICIA DE AMAZONAS, UBICADOS EN EL DISTRITO DE CHACHAPOYAS, PROVINCIA DE CHACHAPOYAS, DEPARTAMENTO DE AMAZONAS" CUI N° 2405725**



PODER JUDICIAL  
DEL PERÚ

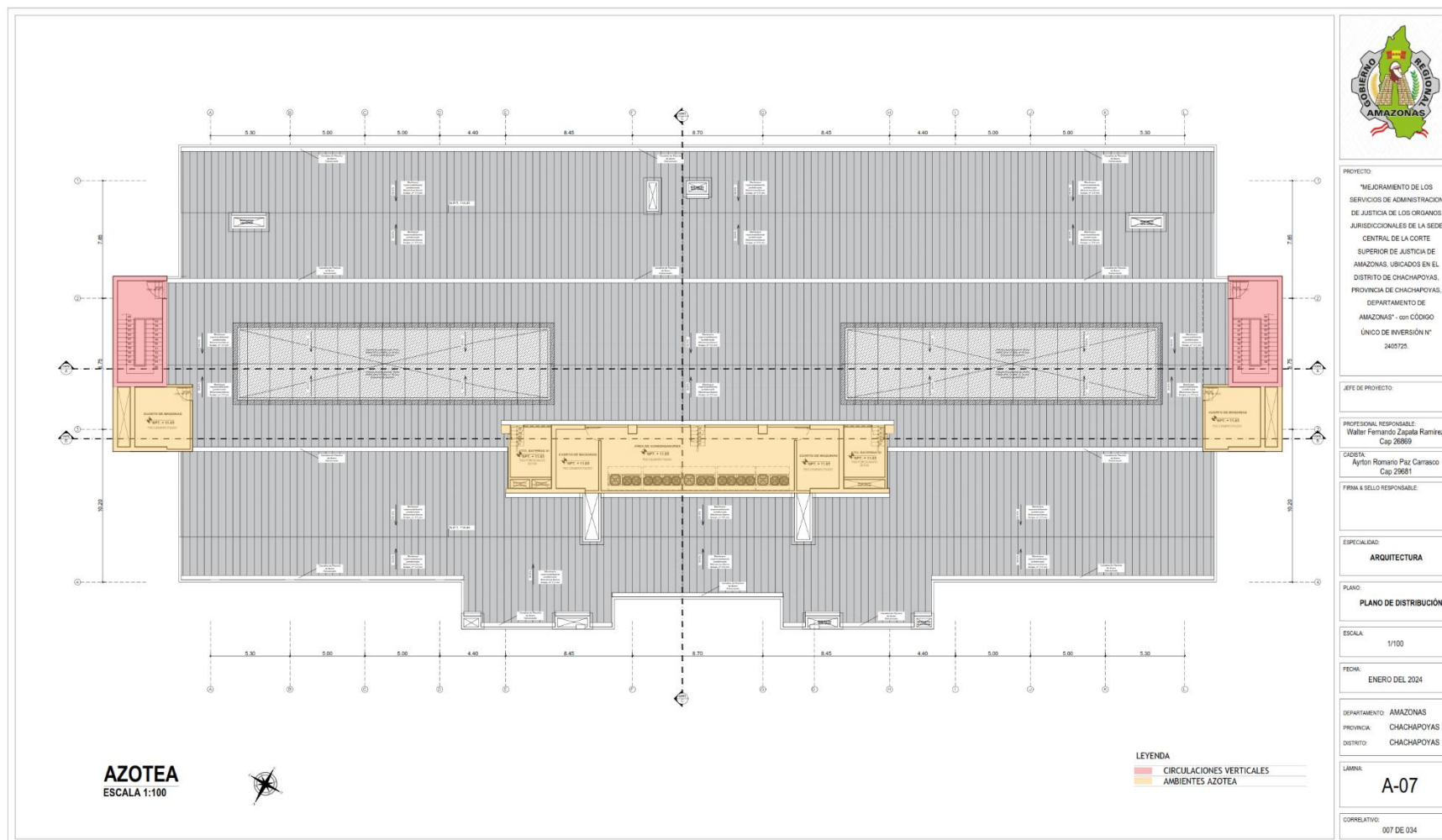




**PROYECTO: "MEJORAMIENTO DE LOS SERVICIOS DE ADMINISTRACIÓN DE JUSTICIA DE LOS ÓRGANOS JURISDICCIONALES DE LA SEDE CENTRAL DE LA CORTE SUPERIOR DE JUSTICIA DE AMAZONAS, UBICADOS EN EL DISTRITO DE CHACHAPOYAS, PROVINCIA DE CHACHAPOYAS, DEPARTAMENTO DE AMAZONAS" CUI N° 2405725**



PODER JUDICIAL  
DEL PERÚ

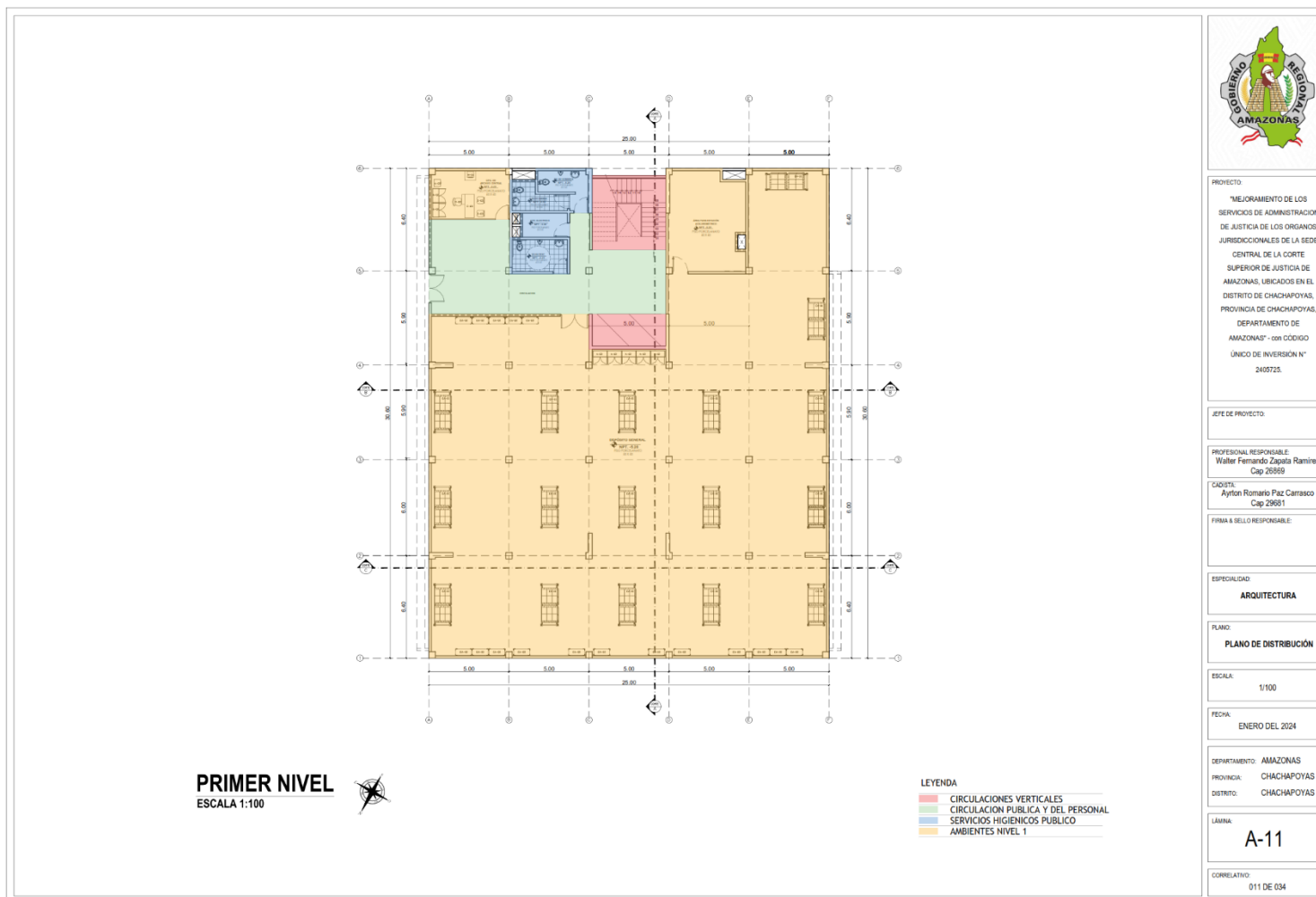






## PJ MÓDULO B: OFICINAS ADMINISTRATIVAS – UNIDAD COMPLEMENTARIO)

A continuación, se muestra la distribución de ambientes del módulo B.

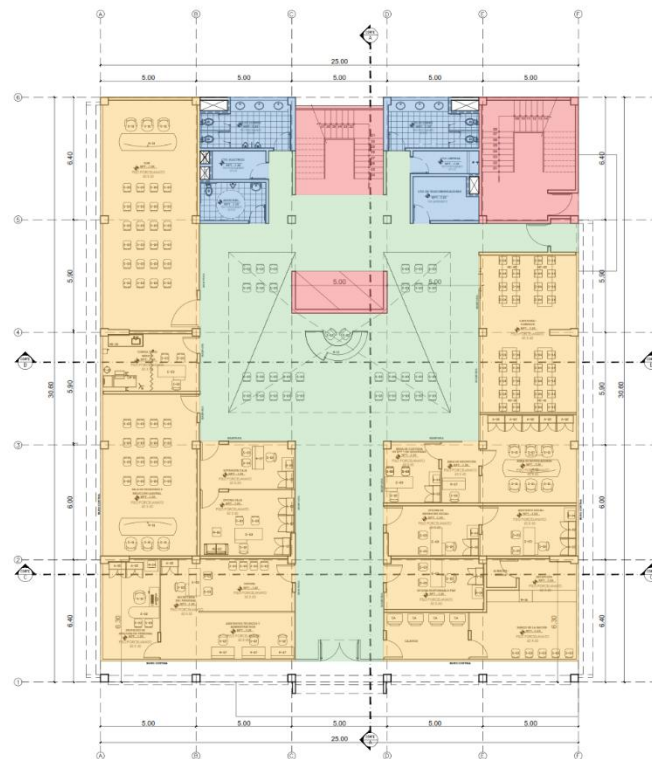




**PROYECTO: "MEJORAMIENTO DE LOS SERVICIOS DE ADMINISTRACIÓN DE JUSTICIA DE LOS ÓRGANOS JURISDICCIONALES DE LA SEDE CENTRAL DE LA CORTE SUPERIOR DE JUSTICIA DE AMAZONAS, UBICADOS EN EL DISTRITO DE CHACHAPOYAS, PROVINCIA DE CHACHAPOYAS, DEPARTAMENTO DE AMAZONAS" CUI N° 2405725**



PODER JUDICIAL  
DEL PERÚ



**SEGUNDO NIVEL**  
ESCALA 1:100



LEYENDA  
CIRCULACIONES VERTICALES  
CIRCULACION PUBLICA Y DEL PERSONAL  
SERVICIOS HIGIENICOS PUBLICO  
AMBIENTES NIVEL 2



PROYECTO:  
"MEJORAMIENTO DE LOS  
SERVICIOS DE ADMINISTRACION  
DE JUSTICIA DE LOS ORGANOS  
JURISDICCIONALES DE LA SEDE  
CENTRAL DE LA CORTE  
SUPERIOR DE JUSTICIA DE  
AMAZONAS, UBICADOS EN EL  
DISTRITO DE CHACHAPOYAS,  
PROVINCIA DE CHACHAPOYAS,  
DEPARTAMENTO DE  
AMAZONAS" - con CÓDIGO  
ÚNICO DE INVERSIÓN N°  
2405725

JEFE DE PROYECTO:

PROFESIONAL RESPONSABLE:  
Walter Fernando Zapata Ramirez  
Cap 26069

CADENA:  
Ayrton Romario Paz Carrasco  
Cap 29681

FIRMA & SELLO RESPONSABLE:

ESPECIALIDAD:  
**ARQUITECTURA**

PLANO:  
**PLANO DE DISTRIBUCION**

ESCALA:  
1/100

FECHA:  
ENERO DEL 2024

DEPARTAMENTO: AMAZONAS  
PROVINCIA: CHACHAPOYAS  
DISTRITO: CHACHAPOYAS

LAMINA:  
**A-12**

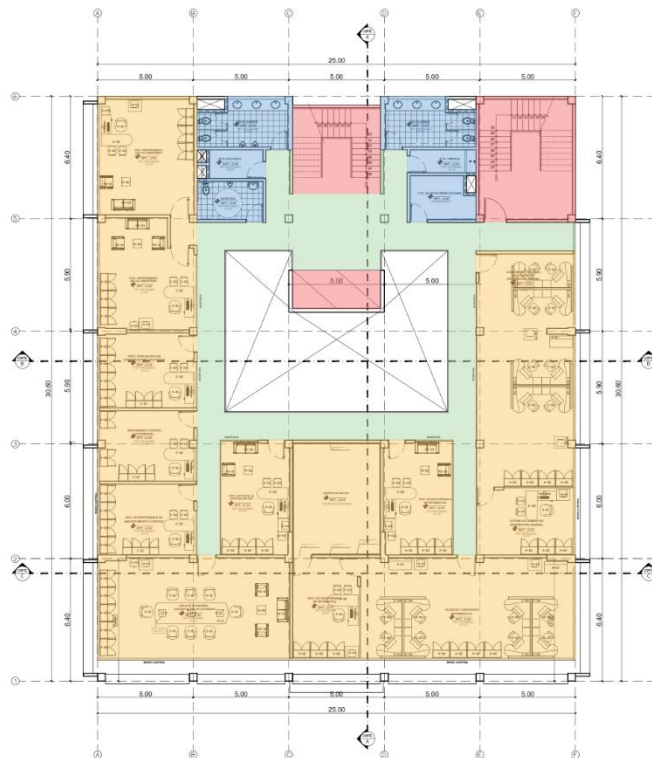
CORRELATIVO:  
012 DE 034



**PROYECTO: "MEJORAMIENTO DE LOS SERVICIOS DE ADMINISTRACIÓN DE JUSTICIA DE LOS ÓRGANOS JURISDICCIONALES DE LA SEDE CENTRAL DE LA CORTE SUPERIOR DE JUSTICIA DE AMAZONAS, UBICADOS EN EL DISTRITO DE CHACHAPOYAS, PROVINCIA DE CHACHAPOYAS, DEPARTAMENTO DE AMAZONAS" CUI N° 2405725**



PODER JUDICIAL  
DEL PERÚ



**TERCER NIVEL**  
ESCALA 1:100



LEYENDA

- CIRCULACIONES VERTICALES
- CIRCULACION PUBLICA Y DEL PERSONAL
- SERVICIOS HIGIENICOS PUBLICO
- AMBIENTES NIVEL 3



PROYECTO:  
"MEJORAMIENTO DE LOS  
SERVICIOS DE ADMINISTRACION  
DE JUSTICIA DE LOS ORGANOS  
JURISDICCIONALES DE LA SEDE  
CENTRAL DE LA CORTE  
SUPERIOR DE JUSTICIA DE  
AMAZONAS, UBICADOS EN EL  
DISTRITO DE CHACHAPOYAS,  
PROVINCIA DE CHACHAPOYAS,  
DEPARTAMENTO DE  
AMAZONAS" - con CÓDIGO  
ÚNICO DE INVERSIÓN N°  
2405725

JEFE DE PROYECTO:

PROFESIONAL RESPONSABLE:  
Walter Fernando Zapata Ramirez  
Cap 26069

CADENA:  
Ayrtton Romario Paz Carrasco  
Cap 29681

FIRMA & SELLO RESPONSABLE:

ESPECIALIDAD:

ARQUITECTURA

PLANO:

PLANO DE DISTRIBUCIÓN

ESCALA:

1/100

FECHA:

ENERO DEL 2024

DEPARTAMENTO: AMAZONAS

PROVINCIA: CHACHAPOYAS

DISTRITO: CHACHAPOYAS

LÁMINA:

A-13

CORRELATIVO:

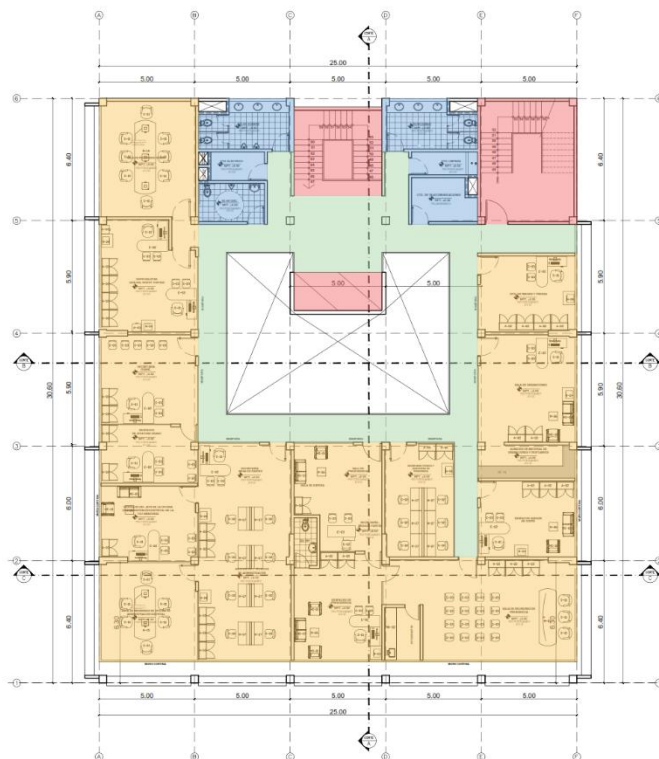
013 DE 034



**PROYECTO: "MEJORAMIENTO DE LOS SERVICIOS DE ADMINISTRACIÓN DE JUSTICIA DE LOS ÓRGANOS JURISDICCIONALES DE LA SEDE CENTRAL DE LA CORTE SUPERIOR DE JUSTICIA DE AMAZONAS, UBICADOS EN EL DISTRITO DE CHACHAPOYAS, PROVINCIA DE CHACHAPOYAS, DEPARTAMENTO DE AMAZONAS" CUI N° 2405725**



PODER JUDICIAL  
DEL PERÚ



**CUARTO NIVEL**  
ESCALA 1:100



LEYENDA

- CIRCULACIONES VERTICALES
- CIRCULACION PUBLICA Y DEL PERSONAL
- SERVICIOS HIGIENICOS PUBLICO
- AMBIENTES NIVEL 4



PROYECTO:  
"MEJORAMIENTO DE LOS  
SERVICIOS DE ADMINISTRACION  
DE JUSTICIA DE LOS ORGANOS  
JURISDICCIONALES DE LA SEDE  
CENTRAL DE LA CORTE  
SUPERIOR DE JUSTICIA DE  
AMAZONAS, UBICADOS EN EL  
DISTRITO DE CHACHAPOYAS,  
PROVINCIA DE CHACHAPOYAS,  
DEPARTAMENTO DE  
AMAZONAS" - con CÓDIGO  
ÚNICO DE INVERSIÓN N°  
2405725.

JEFE DE PROYECTO:

PROFESIONAL RESPONSABLE:  
Walter Fernando Zapata Ramirez  
Cap 26669

CADISTA:  
Ayrton Romario Paz Carrasco  
Cap 29681

FIRMA & SELLO RESPONSABLE:

ESPECIALIDAD:

ARQUITECTURA

PLANO:

PLANO DE DISTRIBUCIÓN

ESCALA:

1/100

FECHA:

ENERO DEL 2024

DEPARTAMENTO: AMAZONAS

PROVINCIA: CHACHAPOYAS

DISTRITO: CHACHAPOYAS

LÁMINA:

A-14

CORRELATIVO:

014 DE 034



**PROYECTO: "MEJORAMIENTO DE LOS SERVICIOS DE ADMINISTRACIÓN DE JUSTICIA DE LOS ÓRGANOS JURISDICCIONALES DE LA SEDE CENTRAL DE LA CORTE SUPERIOR DE JUSTICIA DE AMAZONAS, UBICADOS EN EL DISTRITO DE CHACHAPOYAS, PROVINCIA DE CHACHAPOYAS, DEPARTAMENTO DE AMAZONAS" CUI N° 2405725**



PODER JUDICIAL  
DEL PERÚ







## PJ MÓDULO C: ÓRGANOS JURISDICCIONALES (CIVIL, LABORAL, PAZ)

A continuación, se muestra la distribución de ambientes del módulo C.

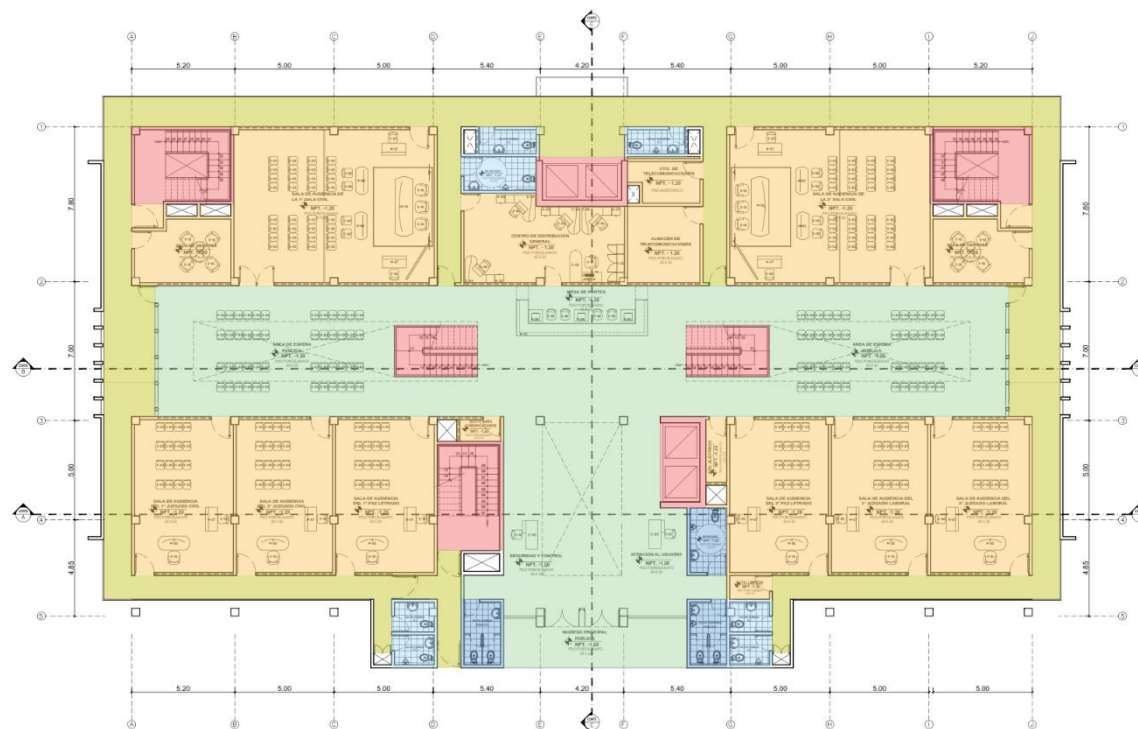




**PROYECTO: "MEJORAMIENTO DE LOS SERVICIOS DE ADMINISTRACIÓN DE JUSTICIA DE LOS ÓRGANOS JURISDICCIONALES DE LA SEDE CENTRAL DE LA CORTE SUPERIOR DE JUSTICIA DE AMAZONAS, UBICADOS EN EL DISTRITO DE CHACHAPOYAS, PROVINCIA DE CHACHAPOYAS, DEPARTAMENTO DE AMAZONAS" CUI N° 2405725**



PODER JUDICIAL  
DEL PERÚ



**SEGUNDO NIVEL**  
ESCALA 1:100



**LEYENDA**

- CIRCULACIONES VERTICALES
- CIRCULACION PUBLICA
- SERVICIOS HIGIENICOS PERSONAL
- SERVICIOS HIGIENICOS PUBLICO
- AMBIENTES NIVEL 2



PROYECTO:  
"MEJORAMIENTO DE LOS  
SERVICIOS DE ADMINISTRACION  
DE JUSTICIA DE LOS ORGANOS  
JURISDICCIONALES DE LA SEDE  
CENTRAL DE LA CORTE  
SUPERIOR DE JUSTICIA DE  
AMAZONAS, UBICADOS EN EL  
DISTRITO DE CHACHAPOYAS,  
PROVINCIA DE CHACHAPOYAS,  
DEPARTAMENTO DE  
AMAZONAS" - con CODIGO  
UNICO DE INVERSION N°  
2405725.

JEFE DE PROYECTO:

PROFESIONAL RESPONSABLE:  
Walter Fernando Zapata Ramirez  
Cap 26869

CADISTA:  
Ayrton Romero Paz Carrasco  
Cap 29681

FIRMA Y SELLO RESPONSABLE:

ESPECIALIDAD:

ARQUITECTURA

PLANO:

PLANO DE DISTRIBUCION

ESCALA:

1/100

FECHA:

ENERO DEL 2024

DEPARTAMENTO: AMAZONAS

PROVINCIA: CHACHAPOYAS

DISTRITO: CHACHAPOYAS

LÁMINA:

A-19

CORRELATIVO:

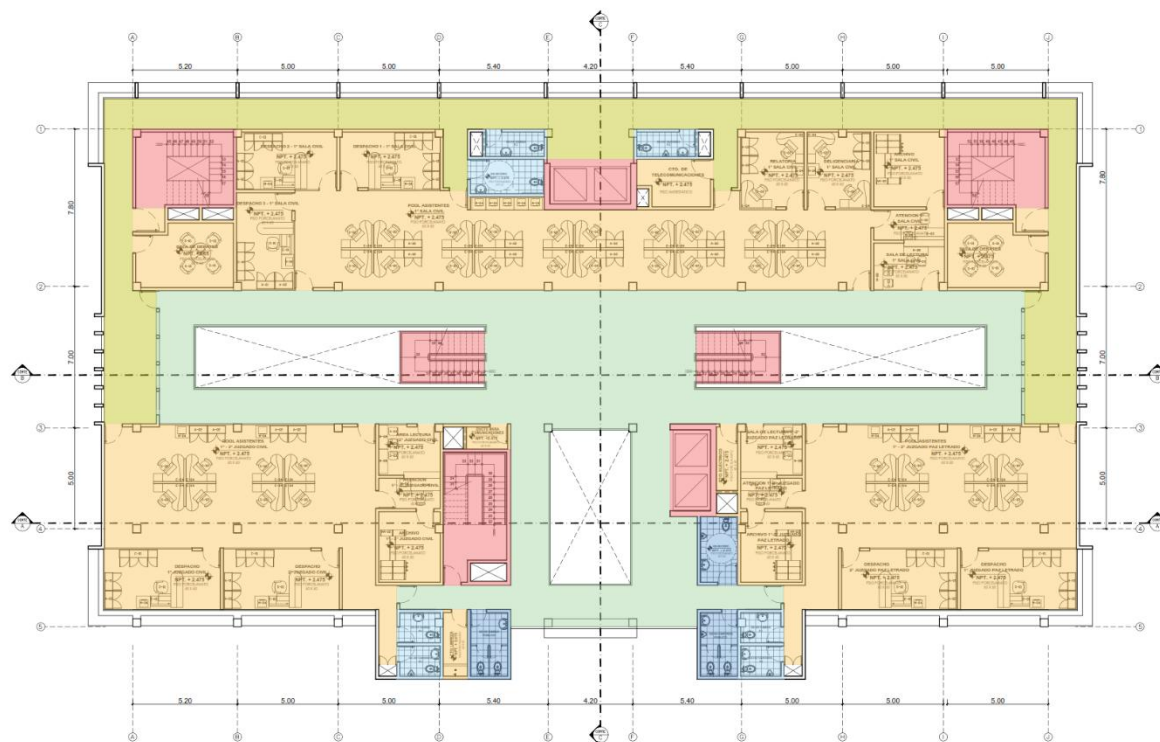
019 DE 034



**PROYECTO: "MEJORAMIENTO DE LOS SERVICIOS DE ADMINISTRACIÓN DE JUSTICIA DE LOS ÓRGANOS JURISDICCIONALES DE LA SEDE CENTRAL DE LA CORTE SUPERIOR DE JUSTICIA DE AMAZONAS, UBICADOS EN EL DISTRITO DE CHACHAPOYAS, PROVINCIA DE CHACHAPOYAS, DEPARTAMENTO DE AMAZONAS" CUI N° 2405725**



PODER JUDICIAL  
DEL PERÚ



**TERCER NIVEL**  
ESCALA 1:100



**LEYENDA**

- CIRCULACIONES VERTICALES
- CIRCULACION PUBLICA
- CIRCULACION DE PERSONAL
- SERVICIOS HIGIENICOS PERSONAL
- SERVICIOS HIGIENICOS PUBLICO
- AMBIENTES NIVEL 3



**PROYECTO:**

"MEJORAMIENTO DE LOS  
SERVICIOS DE ADMINISTRACION  
DE JUSTICIA DE LOS ORGANOS  
JURISDICCIONALES DE LA SEDE  
CENTRAL DE LA CORTE  
SUPERIOR DE JUSTICIA DE  
AMAZONAS, UBICADOS EN EL  
DISTRITO DE CHACHAPOYAS,  
PROVINCIA DE CHACHAPOYAS,  
DEPARTAMENTO DE  
AMAZONAS" - con CÓDIGO  
ÚNICO DE INVERSIÓN N°  
2405725.

**JEFE DE PROYECTO:**

PROFESIONAL RESPONSABLE:  
Walter Fernando Zapata Ramirez  
Cap 26869

CADISTA:  
Ayton Romario Paz Carrasco  
Cap 29681

**FIRMA & SELLO RESPONSABLE:**

**ESPECIALIDAD:**

ARQUITECTURA

**PLANO:**

PLANO DE DISTRIBUCIÓN

**ESCALA:**

1/100

**FECHA:**

ENERO DEL 2024

**DEPARTAMENTO:** AMAZONAS

**PROVINCIA:** CHACHAPOYAS

**DISTRITO:** CHACHAPOYAS

**LÁMINA:**

A-20

**CORRELATIVO:**

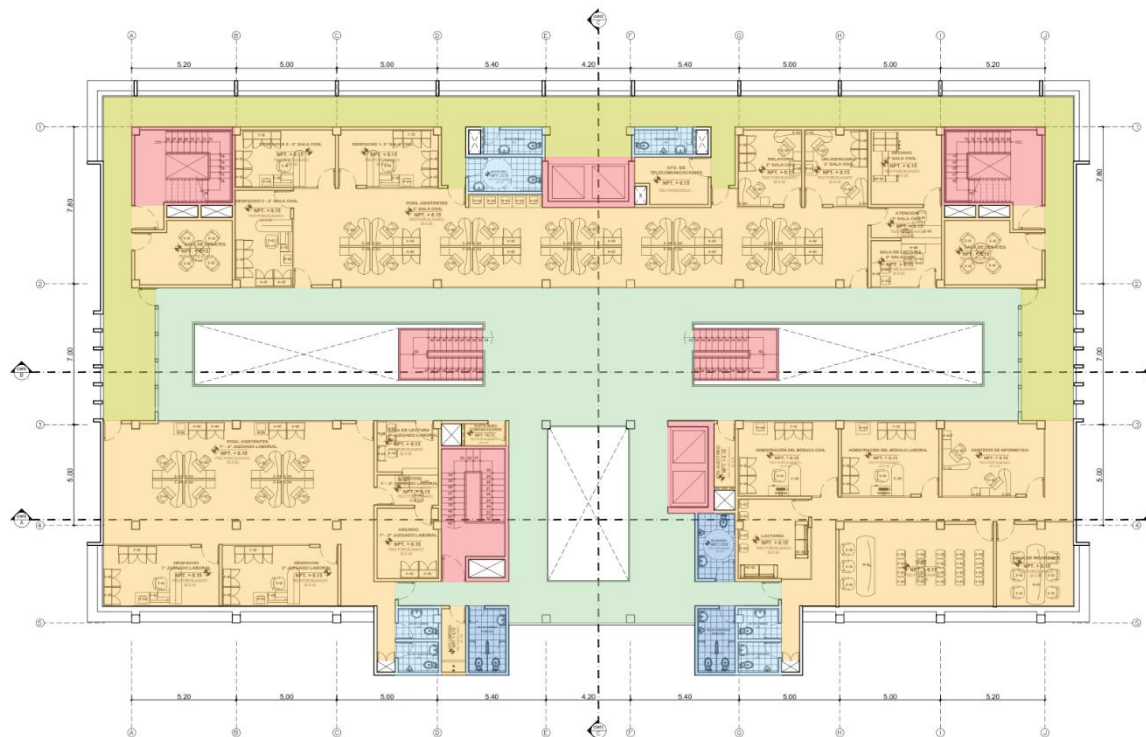
020 DE 034



**PROYECTO: "MEJORAMIENTO DE LOS SERVICIOS DE ADMINISTRACIÓN DE JUSTICIA DE LOS ÓRGANOS JURISDICCIONALES DE LA SEDE CENTRAL DE LA CORTE SUPERIOR DE JUSTICIA DE AMAZONAS, UBICADOS EN EL DISTRITO DE CHACHAPOYAS, PROVINCIA DE CHACHAPOYAS, DEPARTAMENTO DE AMAZONAS" CUI N° 2405725**



PODER JUDICIAL  
DEL PERÚ



**CUARTO NIVEL**  
ESCALA 1:100



**LEYENDA**

- CIRCULACIONES VERTICALES
- CIRCULACION PUBLICA
- CIRCULACION DE PERSONAL
- SERVICIOS HIGIENICOS PERSONAL
- SERVICIOS HIGIENICOS PUBLICO
- AMBIENTES NIVEL 4



**PROYECTO:**

"MEJORAMIENTO DE LOS  
SERVICIOS DE ADMINISTRACION  
DE JUSTICIA DE LOS ORGANOS  
JURISDICCIONALES DE LA SEDE  
CENTRAL DE LA CORTE  
SUPERIOR DE JUSTICIA DE  
AMAZONAS, UBICADOS EN EL  
DISTRITO DE CHACHAPOYAS,  
PROVINCIA DE CHACHAPOYAS,  
DEPARTAMENTO DE  
AMAZONAS" - con CÓDIGO  
ÚNICO DE INVERSIÓN N°  
2405725.

**JEFE DE PROYECTO:**

PROFESIONAL RESPONSABLE:  
Walter Fernando Zapata Ramirez  
Cap 26869

CASITA:  
Aylton Romario Paz Carrasco  
Cap 29681

**FIRMA & SELLO RESPONSABLE:**

**ESPECIALIDAD:**

ARQUITECTURA

**PLANO:**

PLANO DE DISTRIBUCIÓN

**ESCALA:**

1/100

**FECHA:**

ENERO DEL 2024

DEPARTAMENTO: AMAZONAS

PROVINCIA: CHACHAPOYAS

DISTRITO: CHACHAPOYAS

**LÁMINA:**

A-21

**CORRELATIVO:**

021 DE 034



**PROYECTO: "MEJORAMIENTO DE LOS SERVICIOS DE ADMINISTRACIÓN DE JUSTICIA DE LOS ÓRGANOS JURISDICCIONALES DE LA SEDE CENTRAL DE LA CORTE SUPERIOR DE JUSTICIA DE AMAZONAS, UBICADOS EN EL DISTRITO DE CHACHAPOYAS, PROVINCIA DE CHACHAPOYAS, DEPARTAMENTO DE AMAZONAS" CUI N° 2405725**



PODER JUDICIAL  
DEL PERÚ







## PJ MÓDULO D: UNIDAD COMPLEMENTARIA

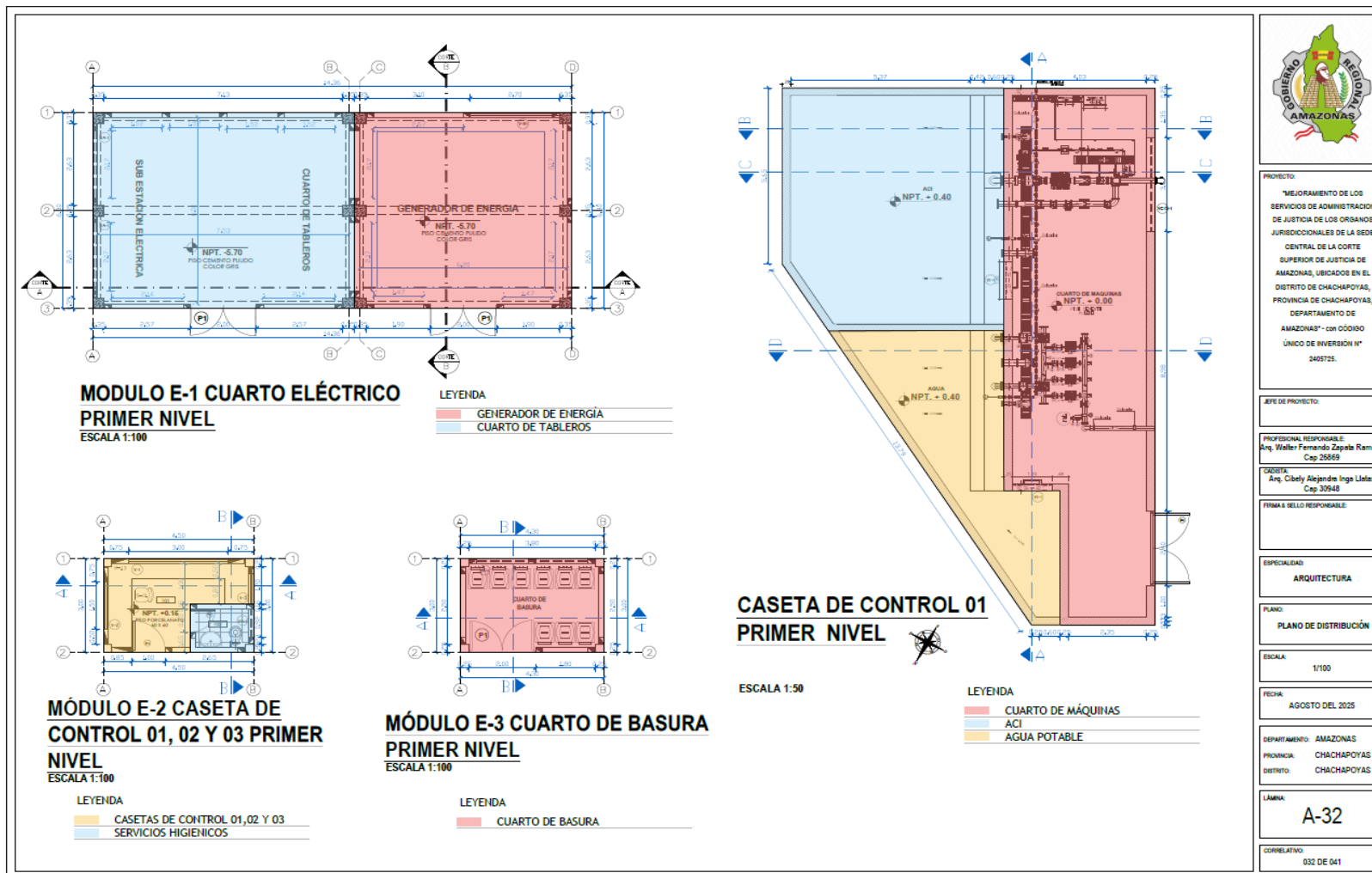
A continuación, se muestra la distribución de ambientes del módulo D.





## PJ MÓDULO E1, E2, E3 Y E4: ÁREAS AUXILIARES Y COMPLEMENTARIAS

A continuación, se muestra la distribución de ambientes del módulo E.





## PJ MÓDULO F: SALA DE CONFERENCIAS

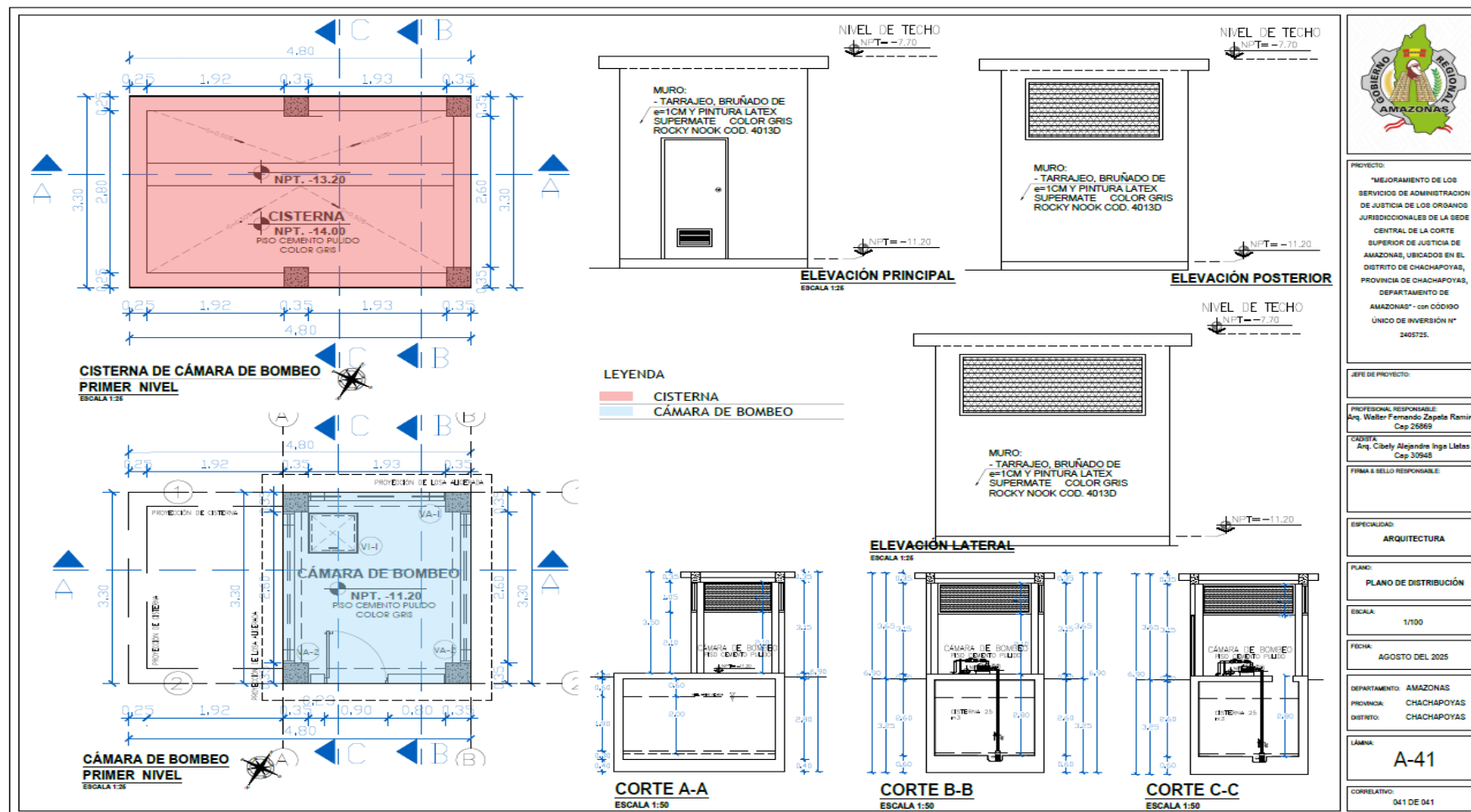
A continuación, se muestra la distribución de ambientes del Sala de conferencia





## PJ MÓDULO G: CÁMARA DE BOMBEO

A continuación, se muestra la distribución de ambientes de la cámara de bombeo:





**PROYECTO:** "MEJORAMIENTO DE LOS SERVICIOS DE ADMINISTRACIÓN DE JUSTICIA DE LOS  
ÓRGANOS JURISDICCIONALES DE LA SEDE CENTRAL DE LA CORTE SUPERIOR DE JUSTICIA DE  
AMAZONAS, UBICADOS EN EL DISTRITO DE CHACHAPOYAS, PROVINCIA DE CHACHAPOYAS,  
DEPARTAMENTO DE AMAZONAS" CUI N° 2405725

---



PODER JUDICIAL  
DEL PERÚ